

「令和5年の徳島市地形図(1/10,000)を使用」

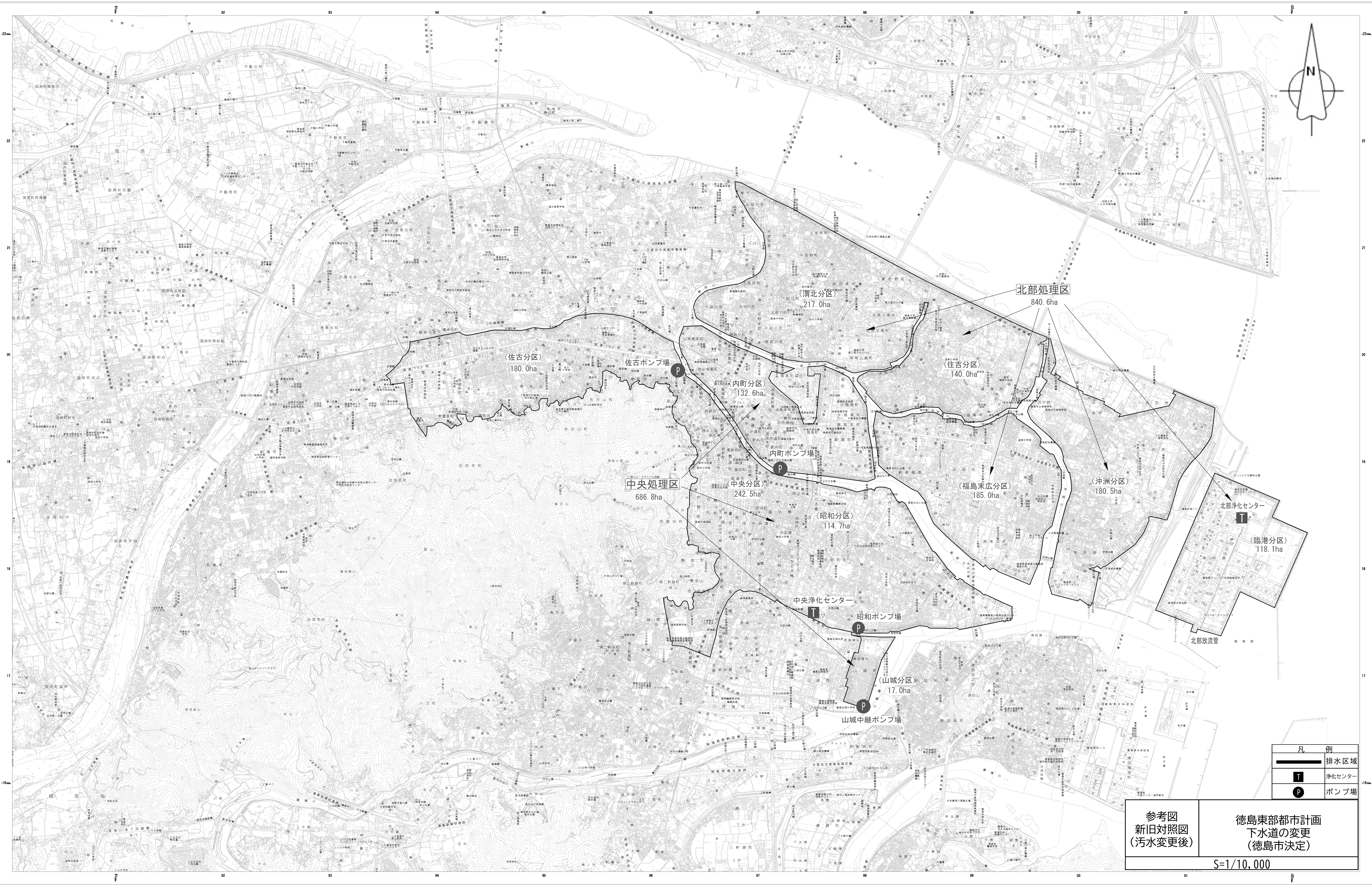
0 100 200 400 600 800 1000m

凡 例	
	処理区域
T	下水処理場
P	ポンプ場

参考図
新旧対照図
(污水変更前)

徳島東部都市計画
下水道の変更
(徳島市決定)

S=1/10,000



「令和5年の徳島市地形図 (1/10,000) を使用」

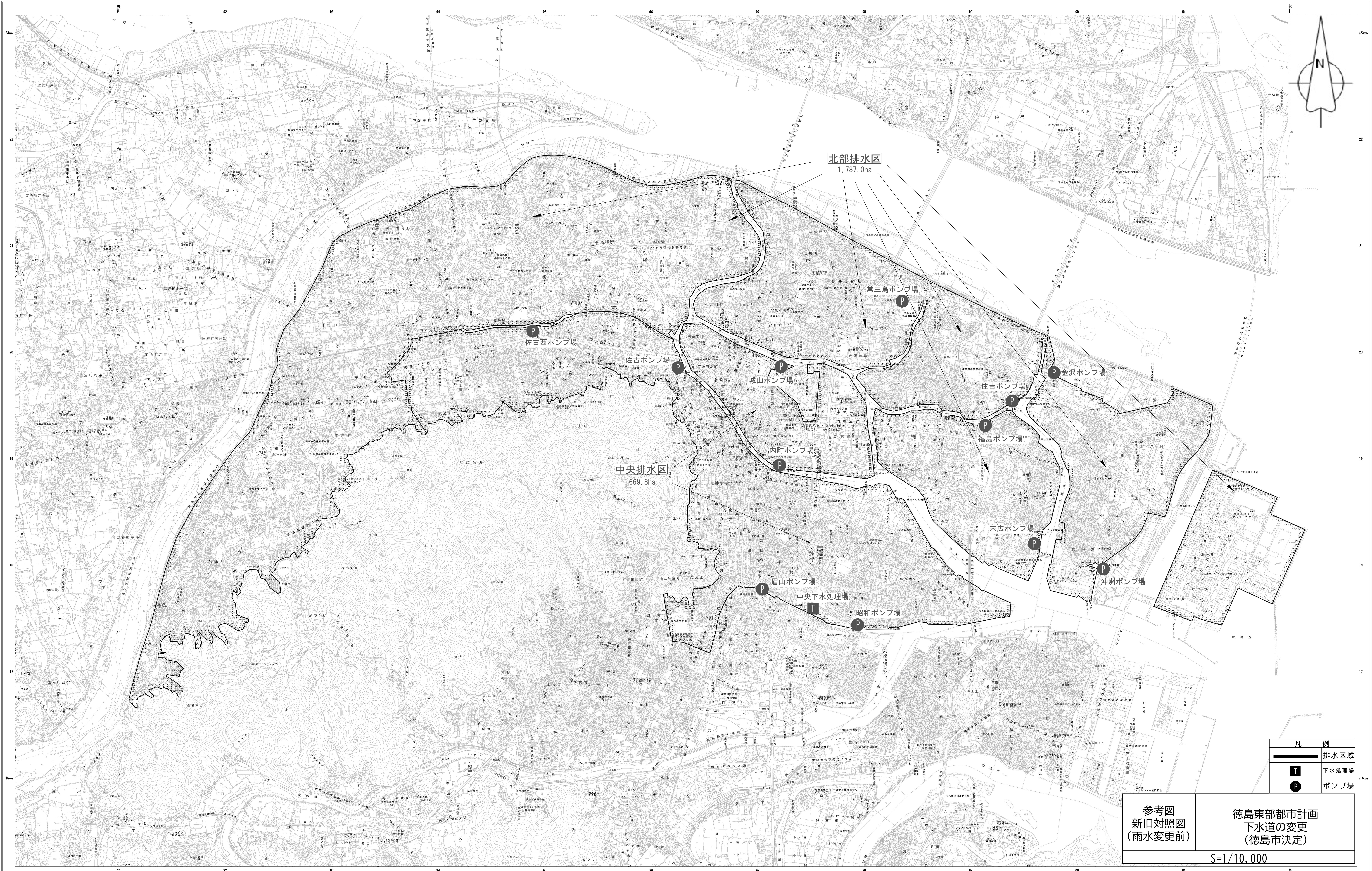
0 100 200 400 600 800 1000m

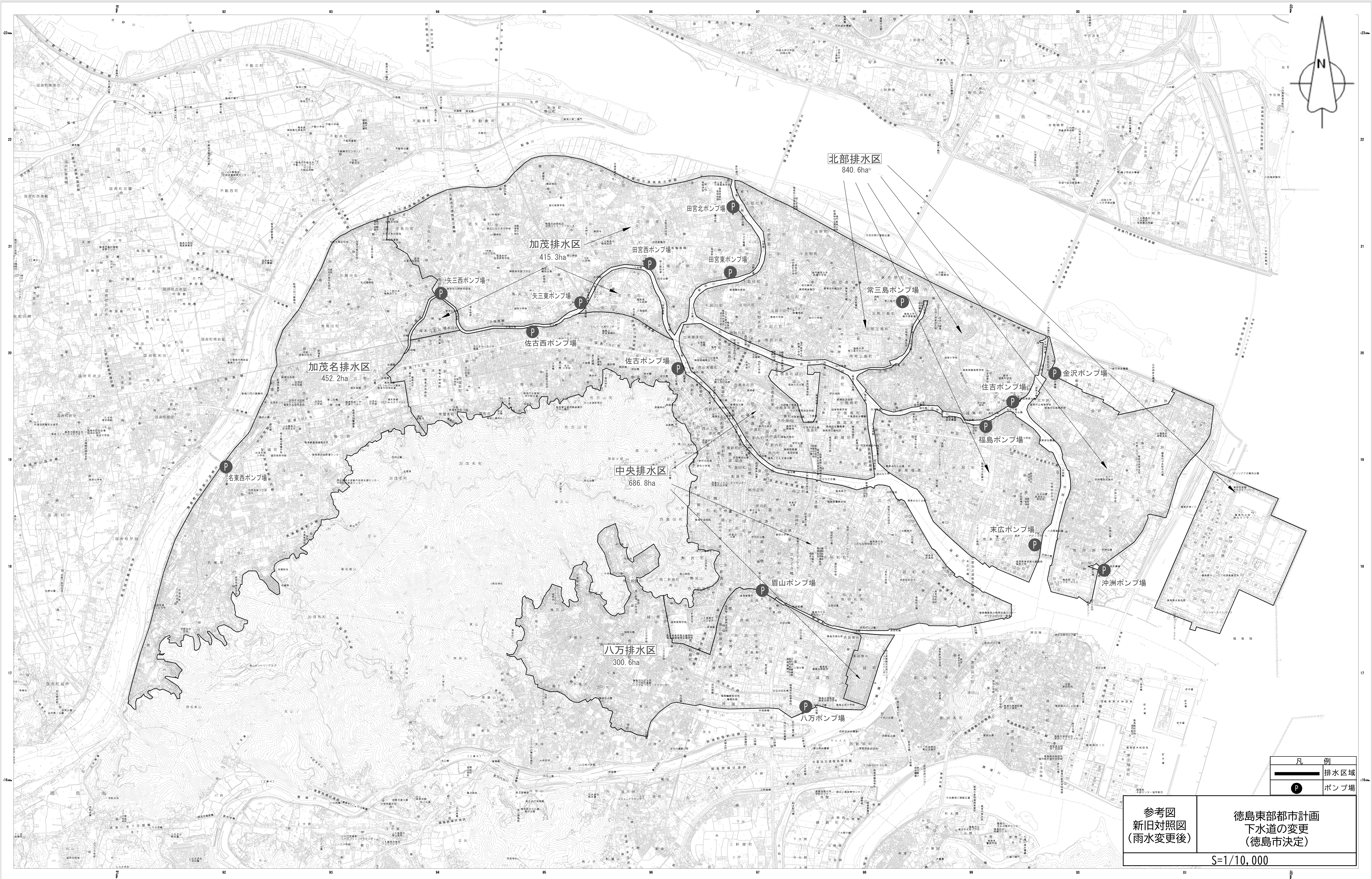
参考図
新旧対照図
(污水変更後)

徳島東部都市計画
下水道の変更
(徳島市決定)

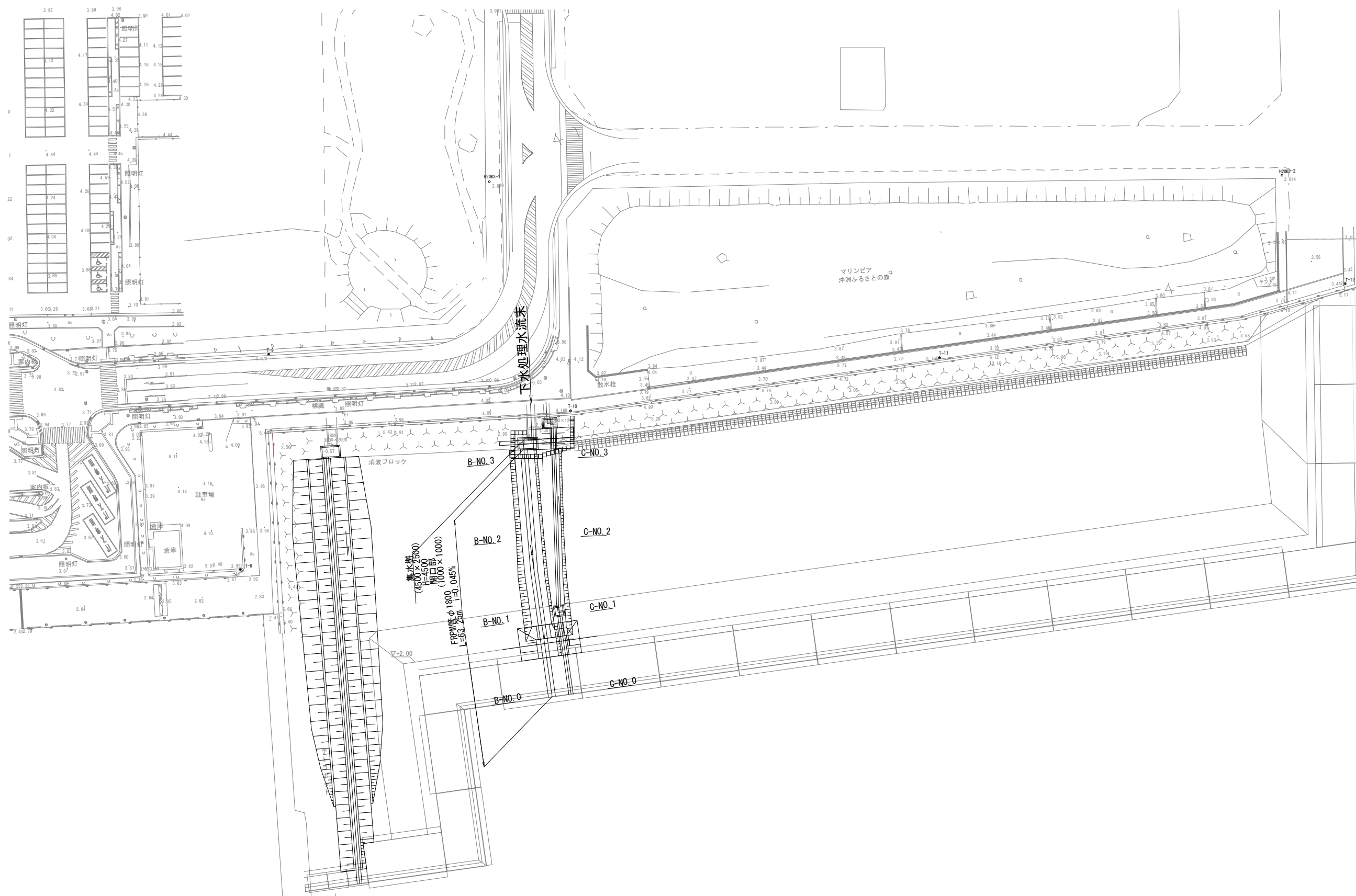
S=1/10,000

凡 例	
	排水区域
	浄化センター
	ポンプ場





「令和5年の徳島市地形図(1/10,000)を使用」

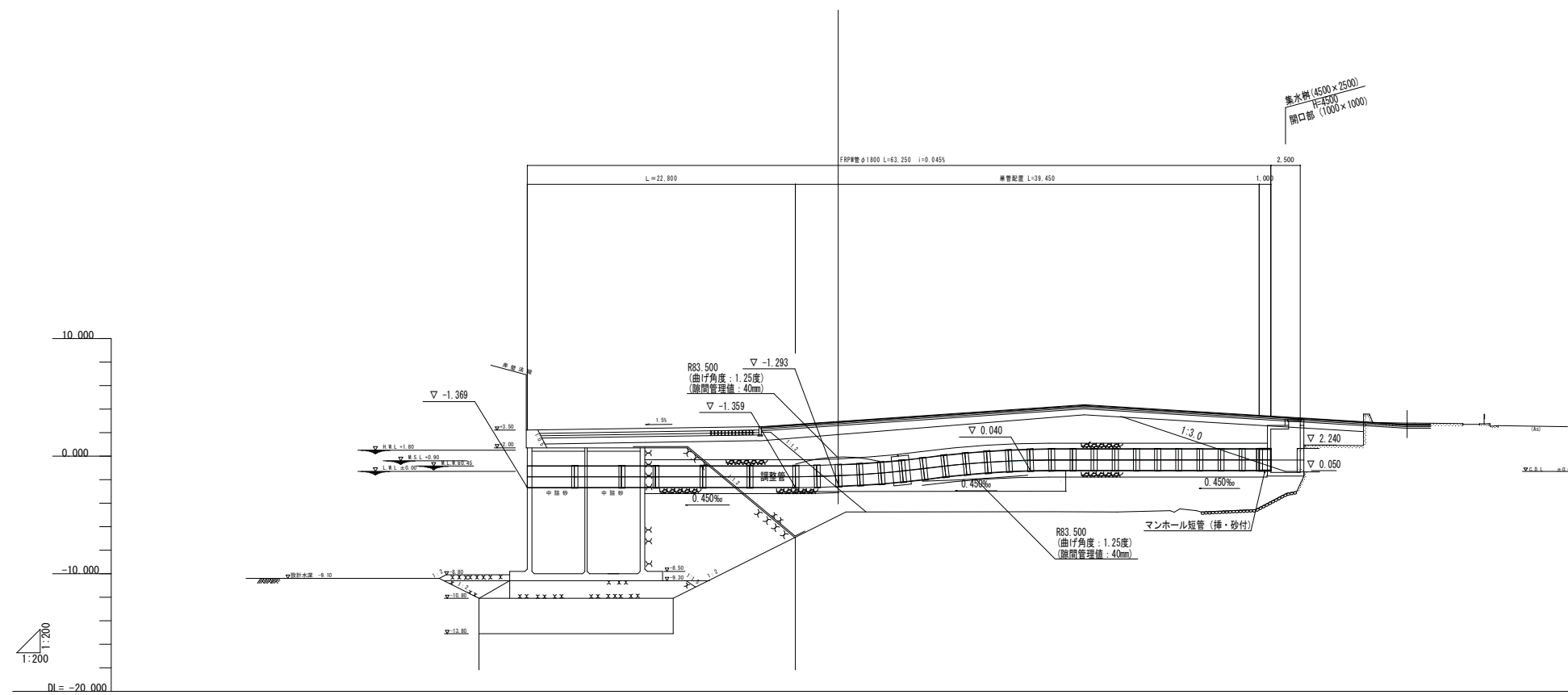


参考図
北部放流管
平面図

徳島東部都市計画
下水道の変更
(徳島市決定)

S=1/1,000

下水処理水流末
(圧力管)

[illegible]