

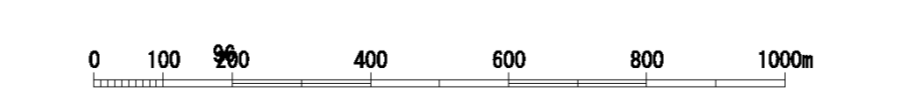
凡例	
	処理区域
	下水処理場
	ポンプ場

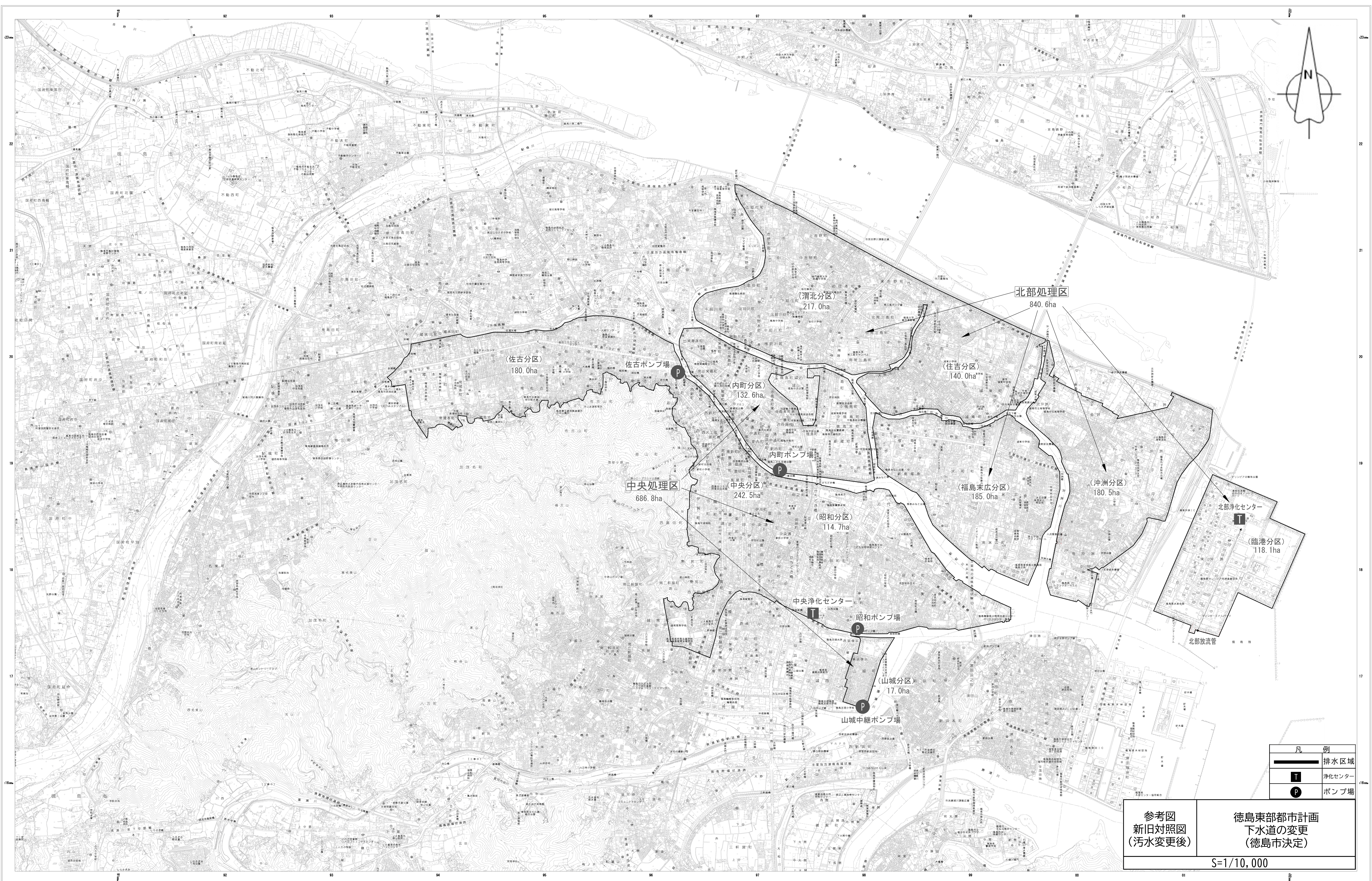
参考図
新旧対照図
(汚水変更前)

徳島東部都市計画
下水道の変更
(徳島市決定)

S=1/10,000

「令和5年度の徳島市地形図(図郭制)1/10,000を使用」



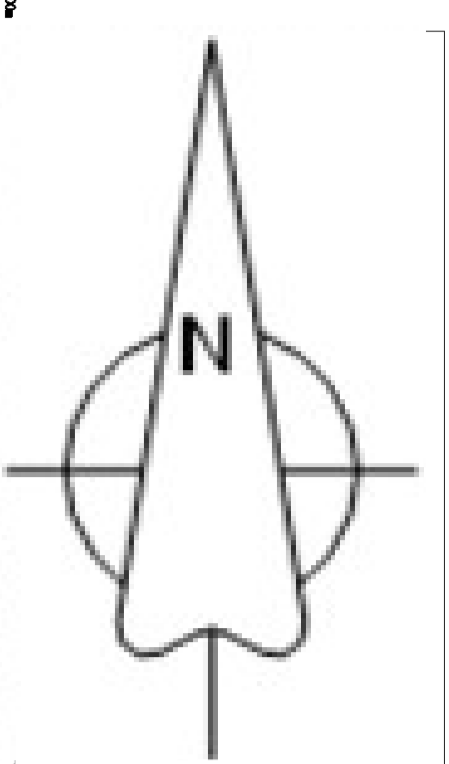
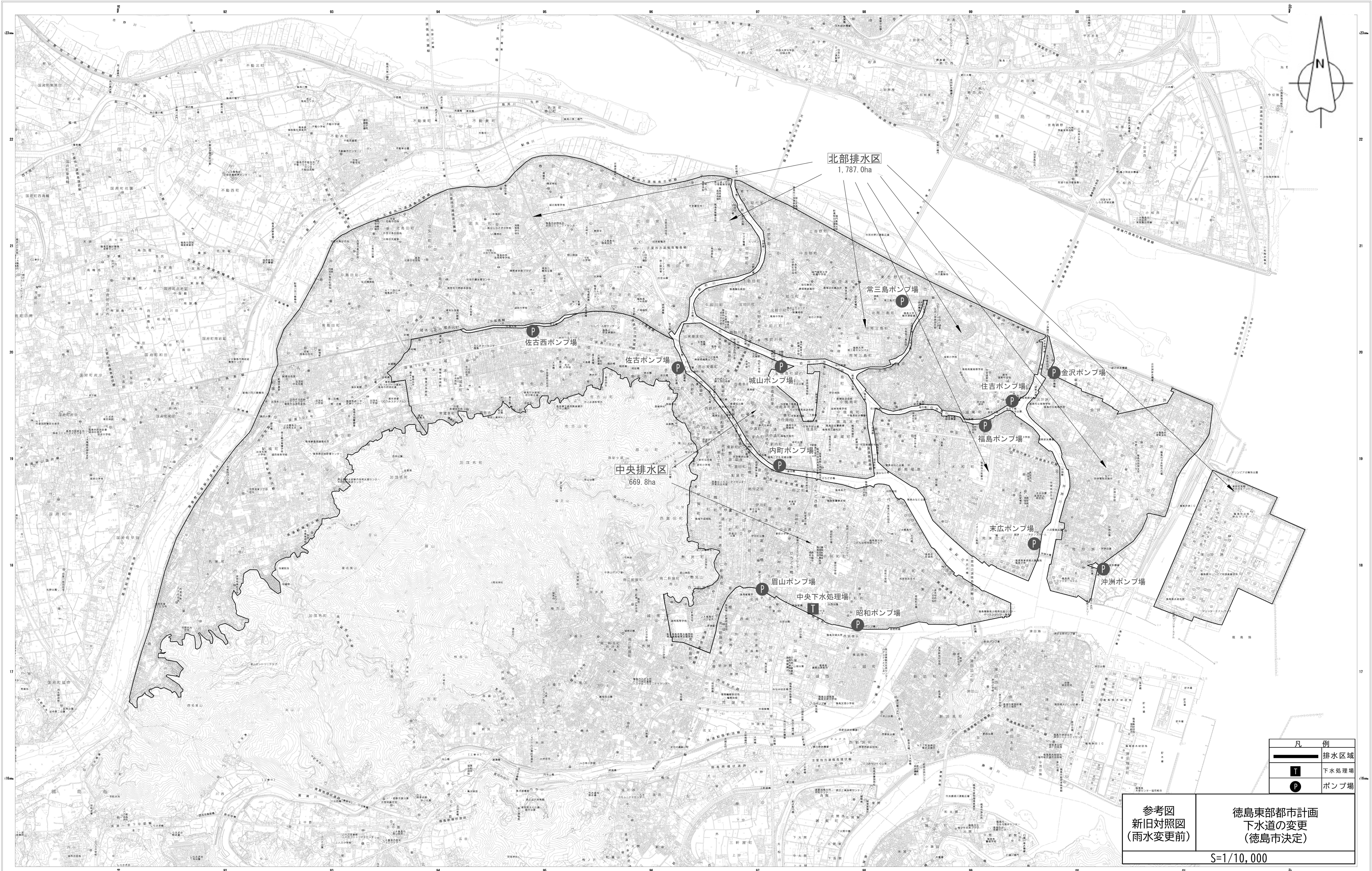


参考図
新旧対照図
(汚水変更後)

徳島東部都市計画
下水道の変更
(徳島市決定)

S=1/10,000

「令和5年度の徳島市地形図(図割)1/10,000を使用」



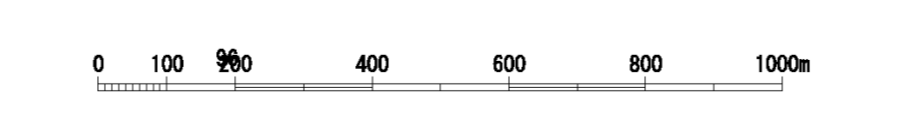
凡	例
	排水区域
	下水処理場
	ポンプ場

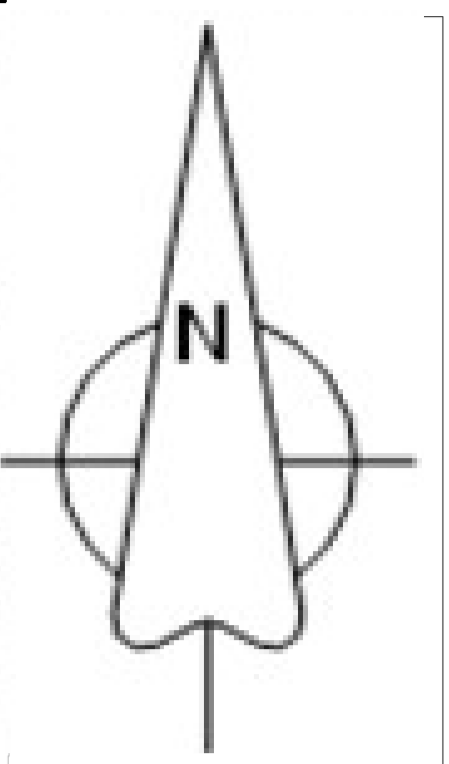
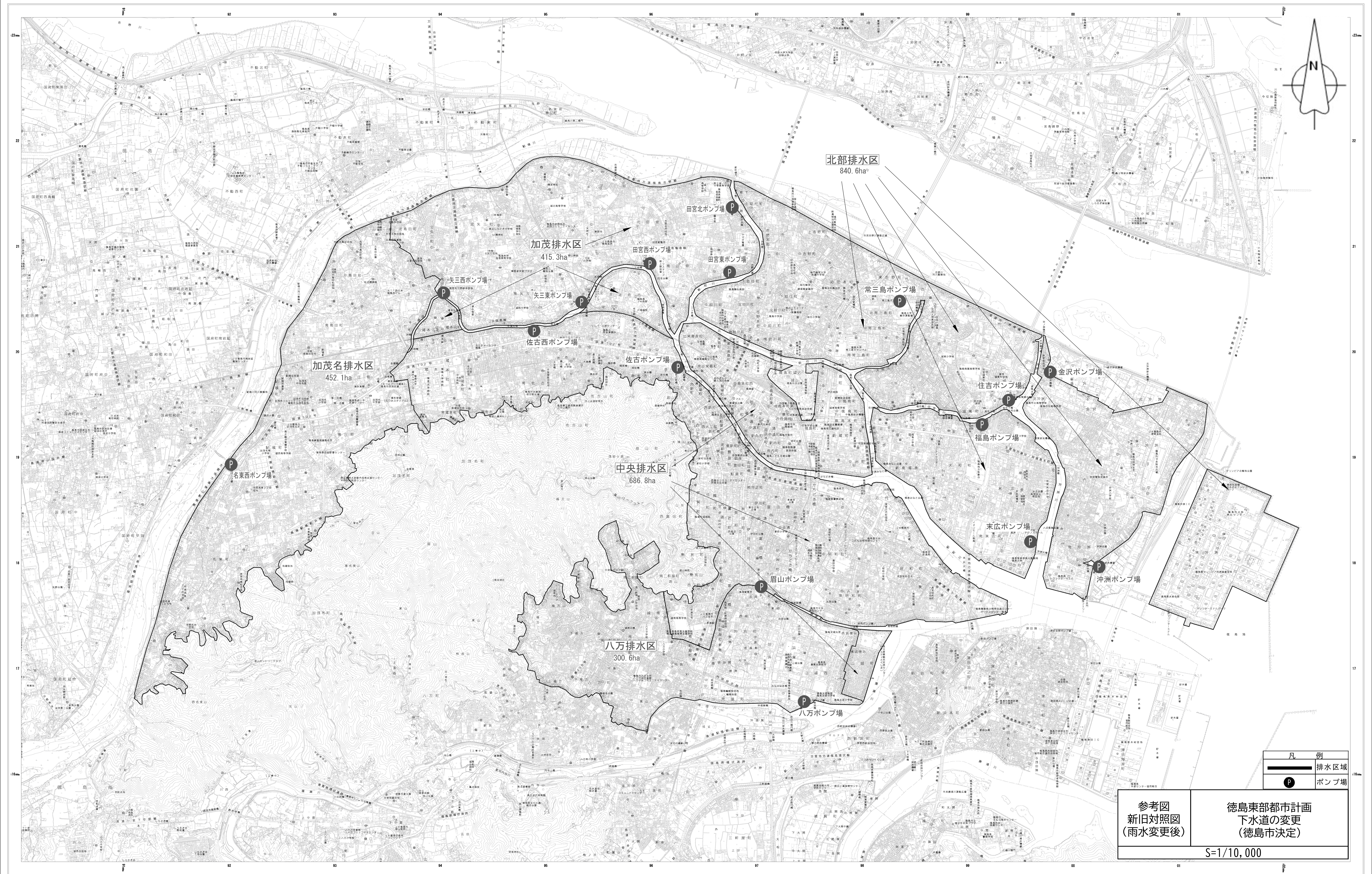
参考図
新旧対照図
(雨水変更前)

徳島東部都市計画
下水道の変更
(徳島市決定)

S=1/10,000

「令和5年度の徳島市地形図（図郭割）1/10,000を使用」





凡	例
——	排水区域
Ⓟ	ポンプ場

参考図
新旧対照図
(雨水変更後)

徳島東部都市計画
下水道の変更
(徳島市決定)

S=1/10,000

「令和5年度の徳島市地形図（図割）1/10,000を使用」

