

園瀬川


山城町

山城中継ポンプ場

徳島文理小学校

園瀬川

西新浜排水機場

凡 例	
	ポンプ場

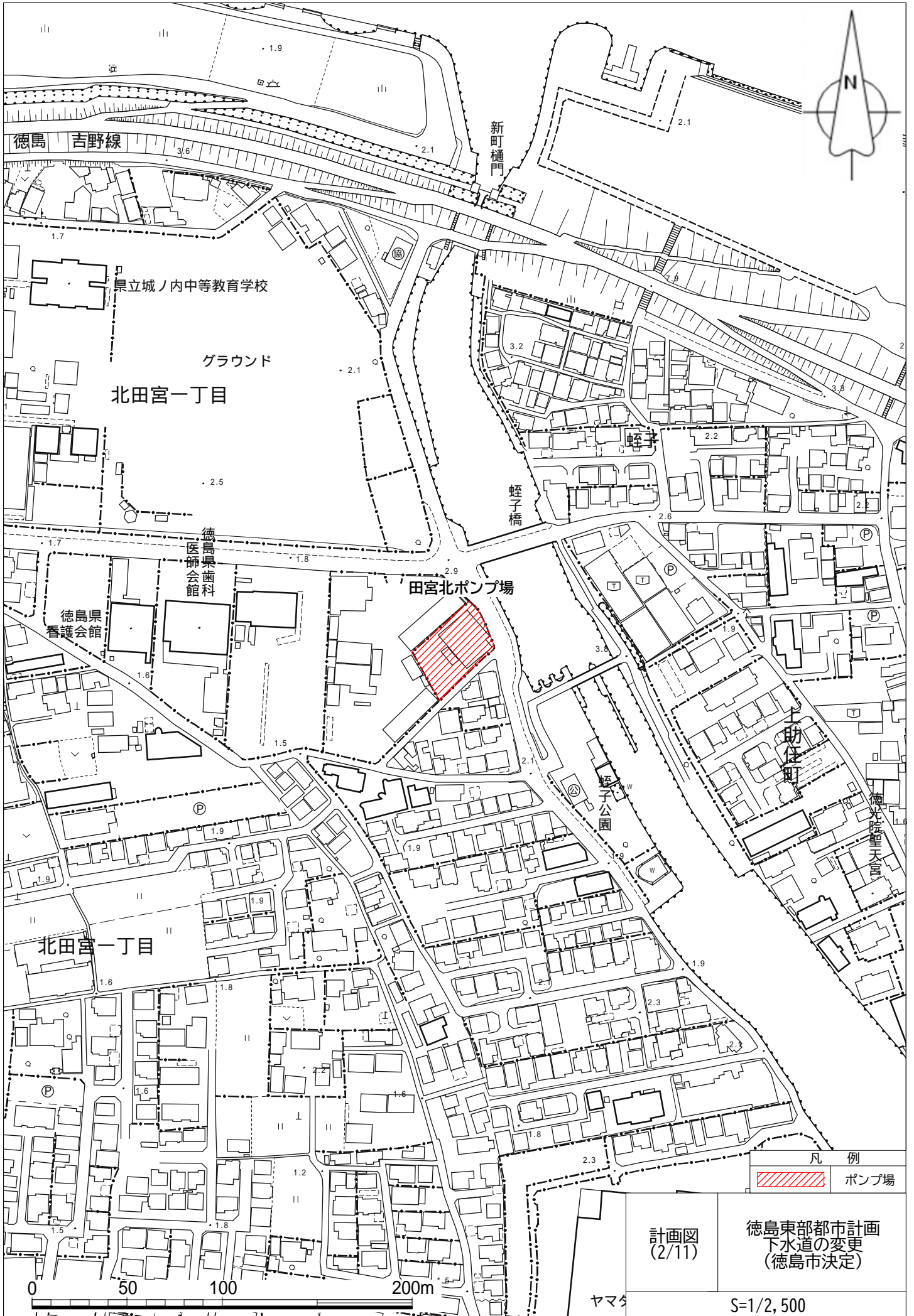
計画図
(1/11)


徳島東部都市計画
下水道の変更
(徳島市決定)

S=1/2, 500

「令和5年度の徳島市地形図 1/2, 500を使用」

0 50 100 200m



凡	例
	ポンプ場

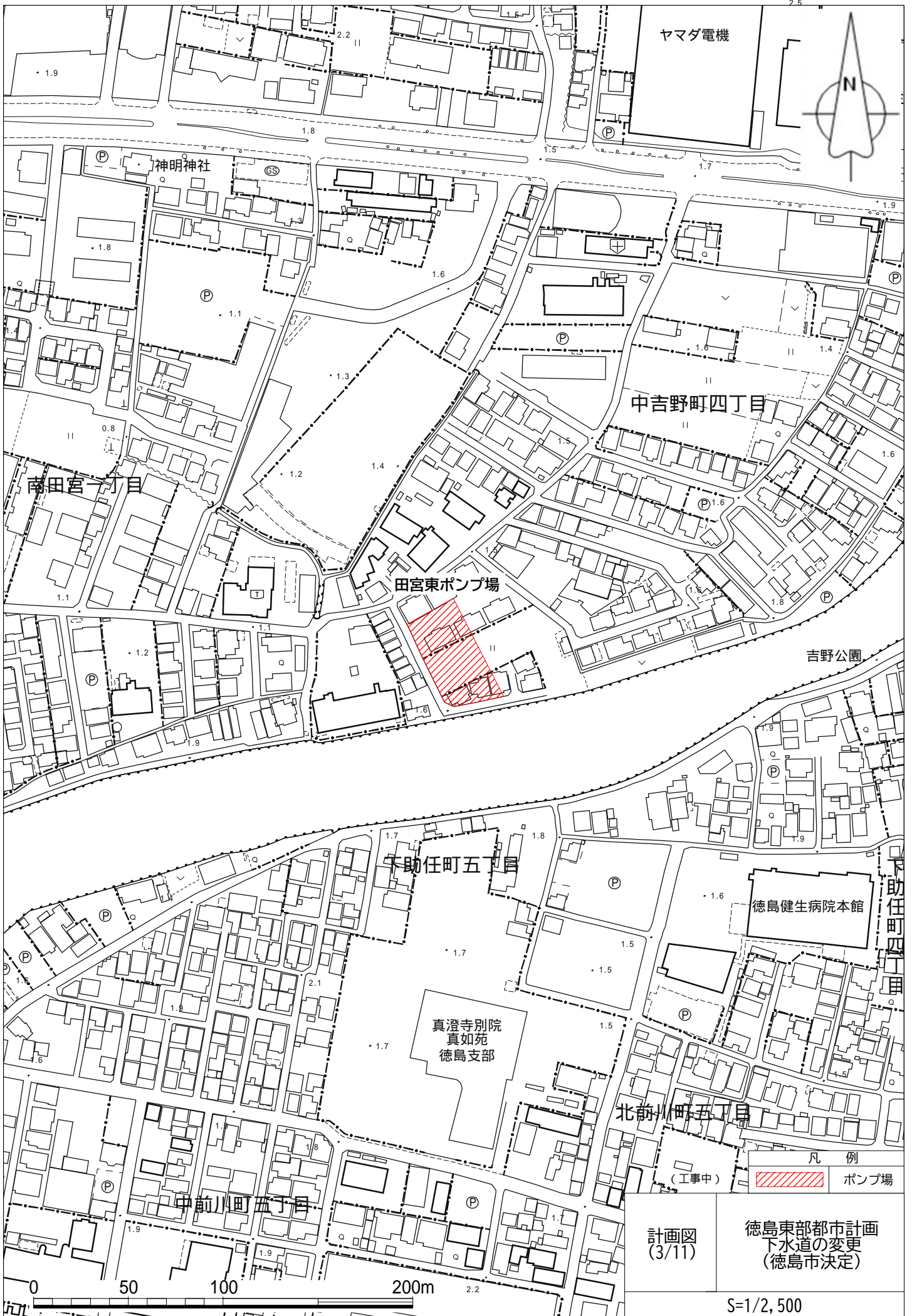
計画図
(2/11)

徳島東部都市計画
下水道の変更
(徳島市決定)

ヤマタ

S=1/2,500

「令和5年度の徳島市地形図 1/2,500を使用」

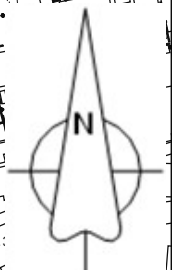
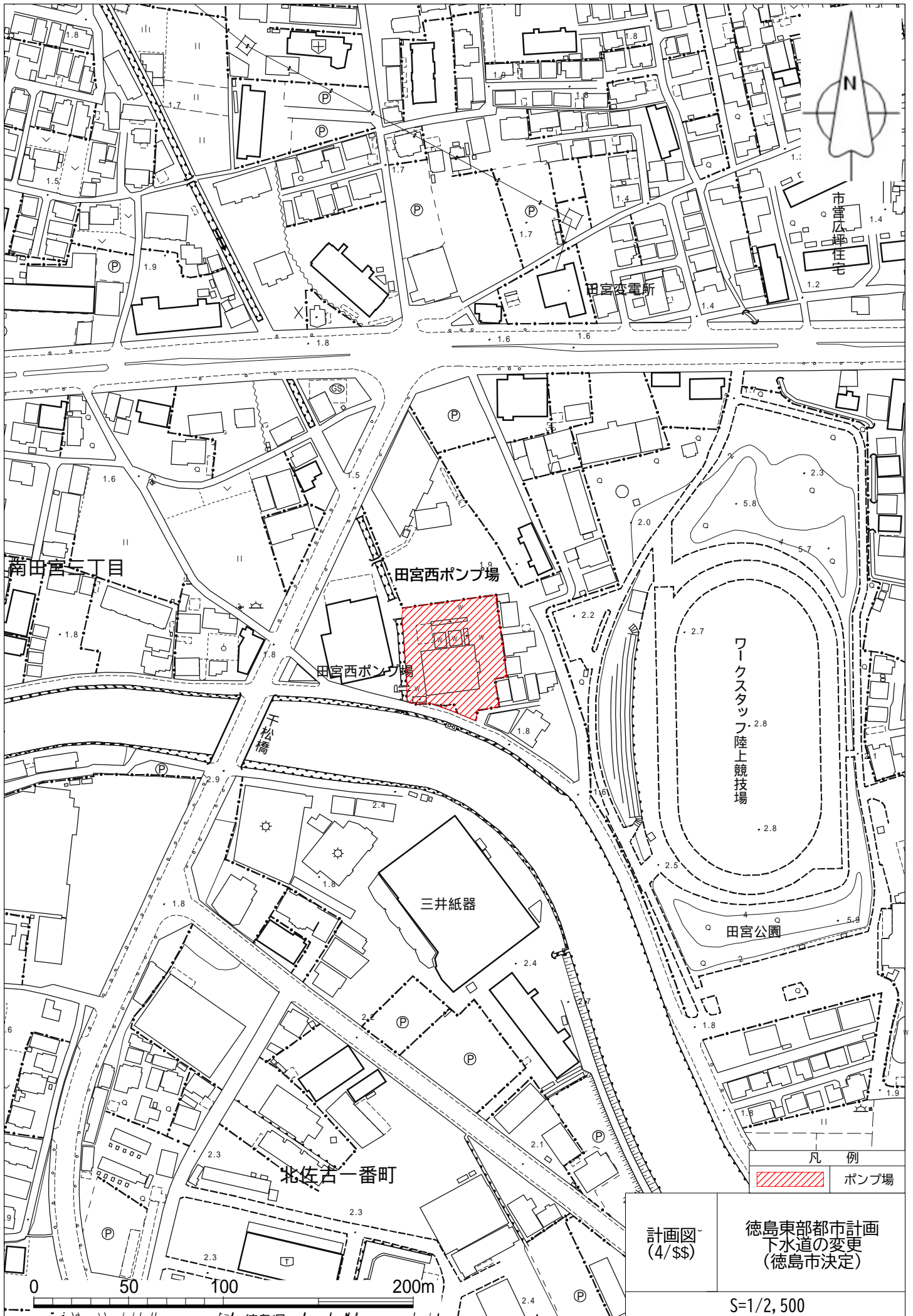


計画図
(3/11)

徳島東部都市計画
下水道の変更
(徳島市決定)

S=1/2,500

「令和5年度の徳島市地形図 1/2,500を使用」



市営広瀬住宅

田宮変電所

南田宮三丁目

田宮西ポンプ場

田宮西ポンプ場

ワークスタッフ陸上競技場

三井紙器

田宮公園

北佐古一番町

凡例

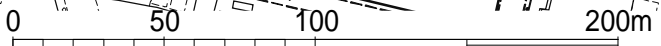
 ポンプ場

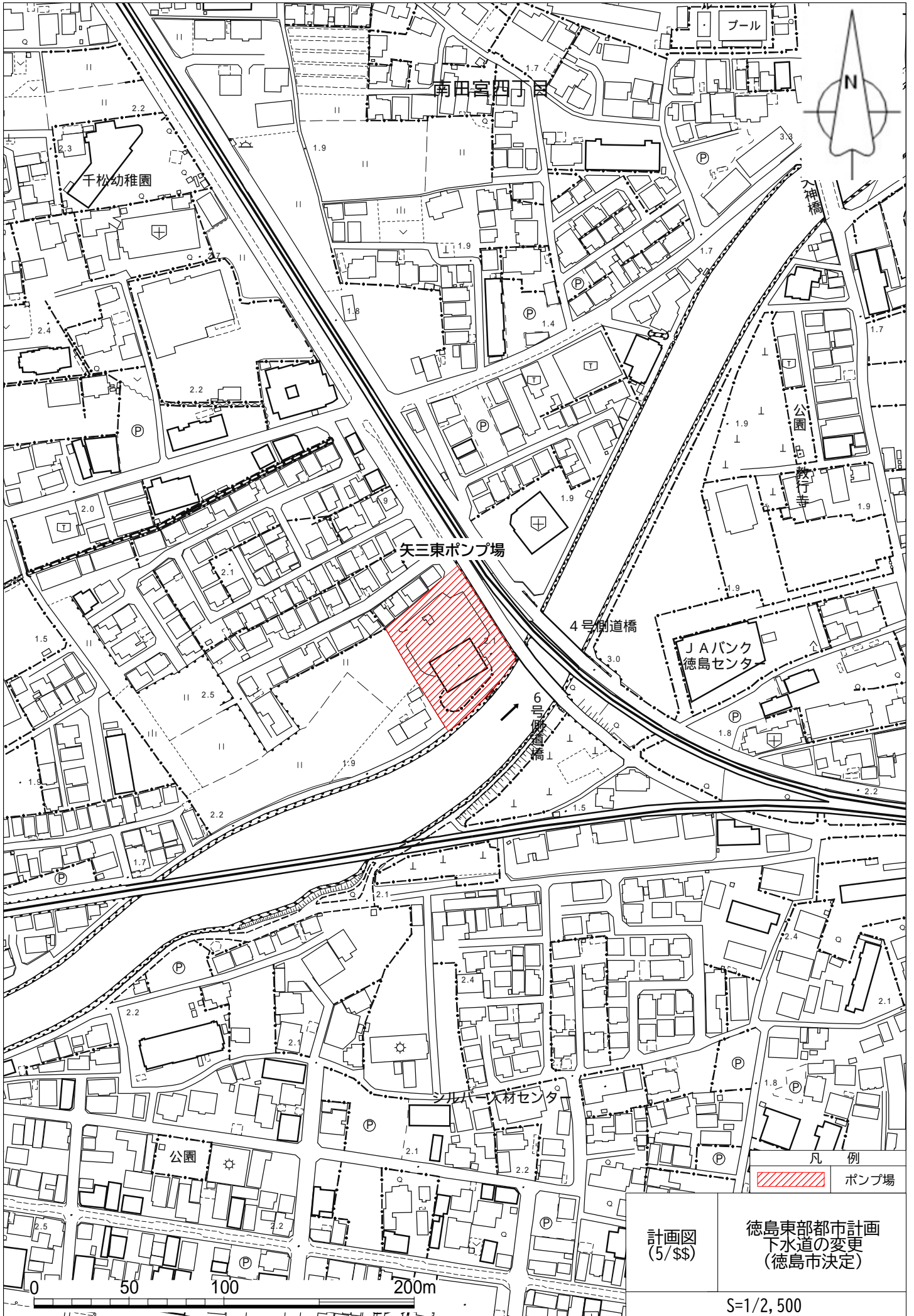
計画図
(4/5)

徳島東部都市計画
下水道の変更
(徳島市決定)

S=1/2,500

「令和5年度の徳島市地形図 1/2,500を使用」



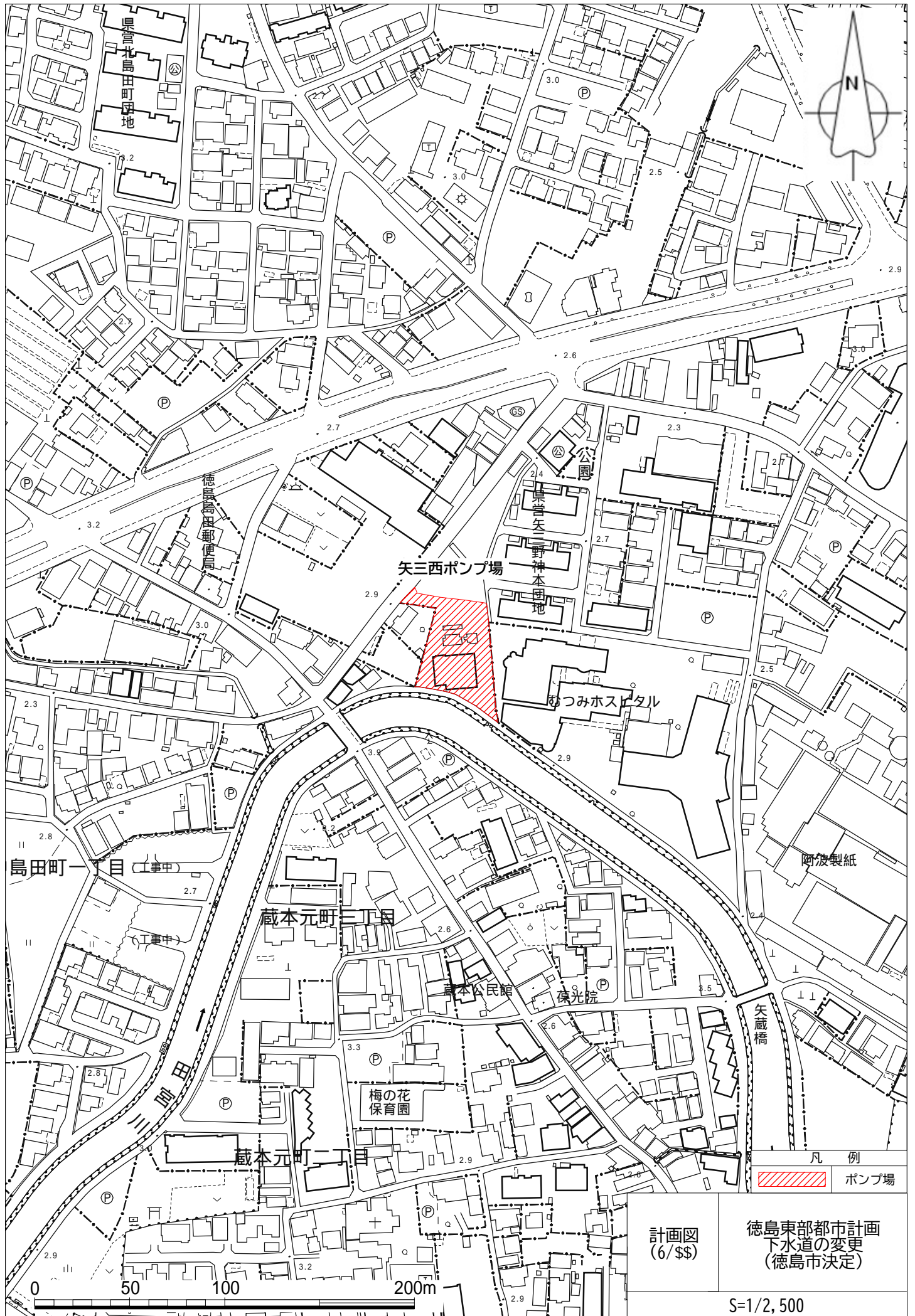


計画図
(5/5\$)

徳島東部都市計画
下水道の変更
(徳島市決定)

S=1/2, 500

「令和5年度の徳島市地形図 1/2, 500を使用」



矢三西ポンプ場

つみみホテル

島田町一丁目 (工事中)


蔵本元町三丁目

蔵本元町二丁目

梅の花
保育園

蔵本公民館

徳光院

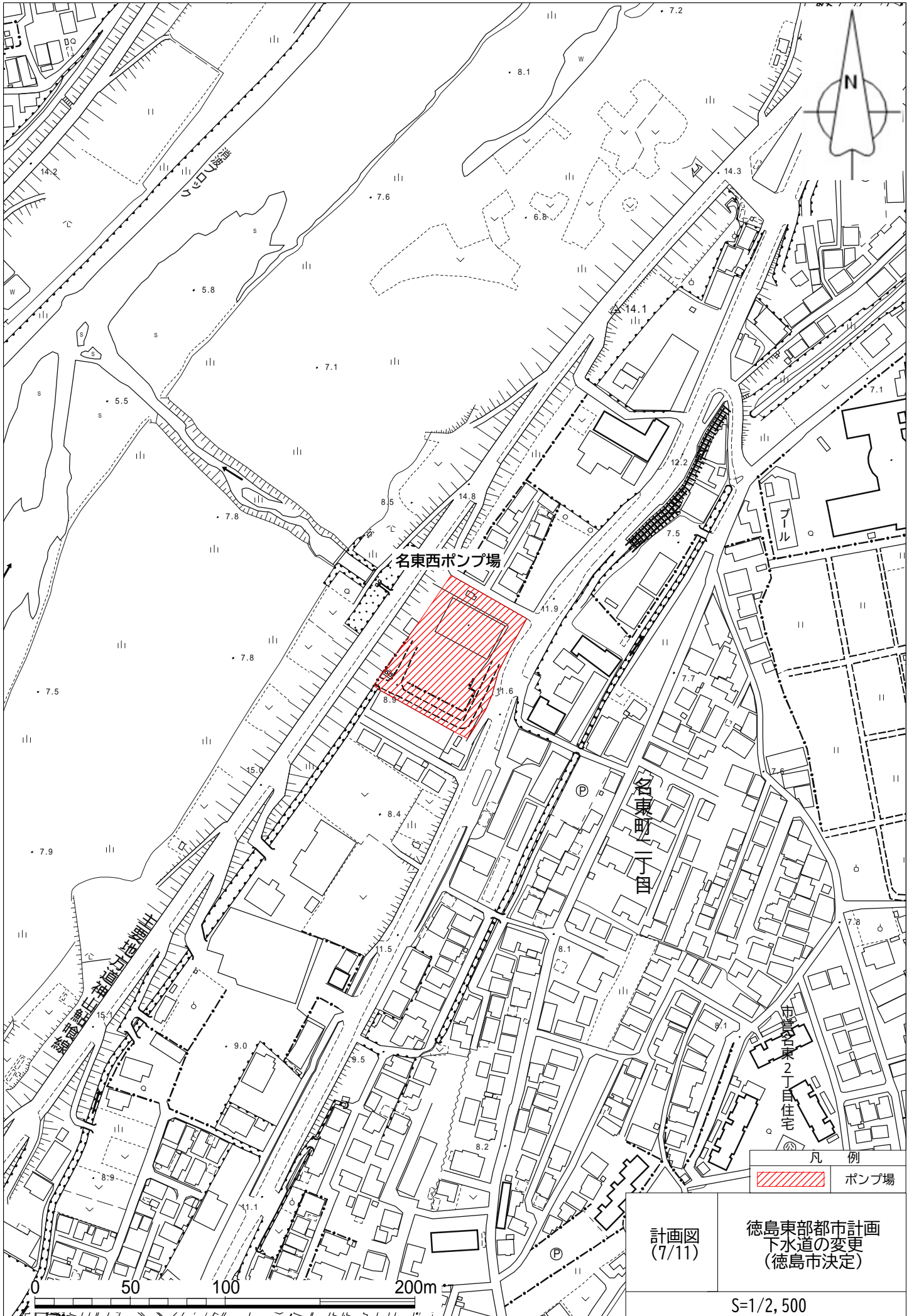
凡例
 ポンプ場

計画図
(6/5\$)

徳島東部都市計画
 下水道の変更
 (徳島市決定)

S=1/2, 500


「令和5年度の徳島市地形図 1/2, 500を使用」



名東西ポンプ場

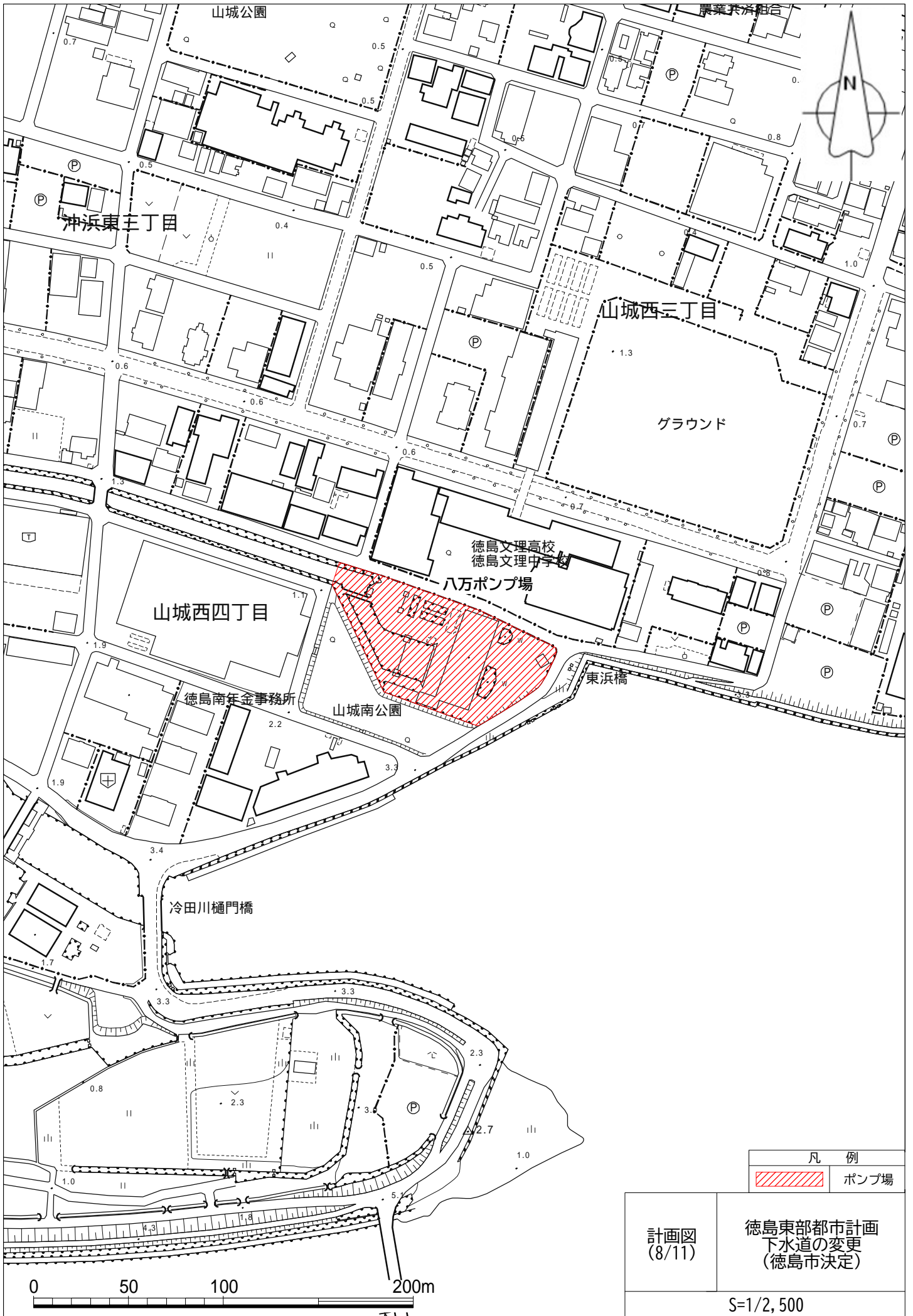
計画図
(7/11)


徳島東部都市計画
下水道の変更
(徳島市決定)

凡 例
 ポンプ場

S=1/2,500

「令和5年度の徳島市地形図 1/2,500を使用」



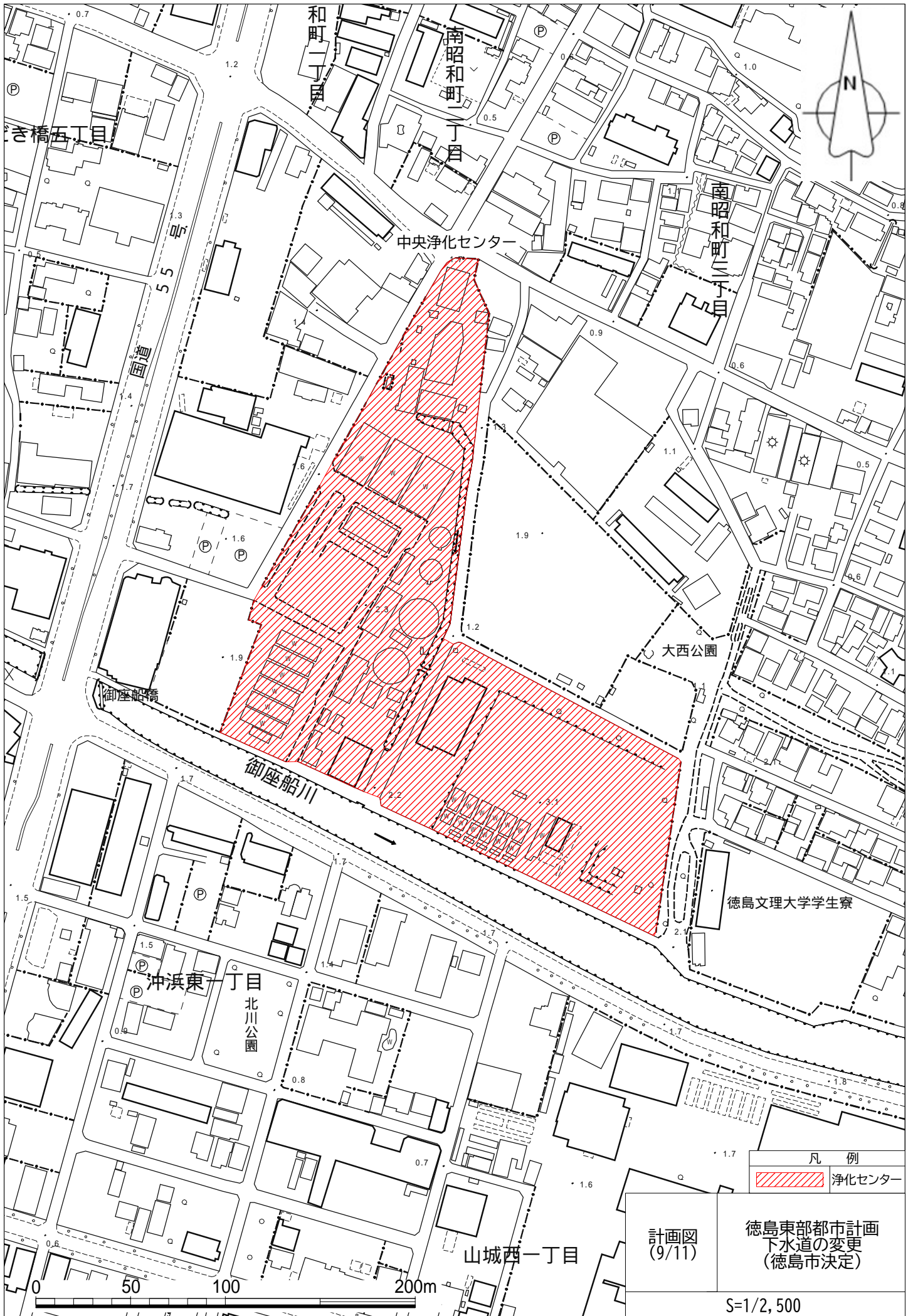
凡 例	
	ポンプ場

計画図
(8/11)

徳島東部都市計画
下水道の変更
(徳島市決定)

S=1/2, 500

「令和5年度の徳島市地形図 1/2, 500を使用」

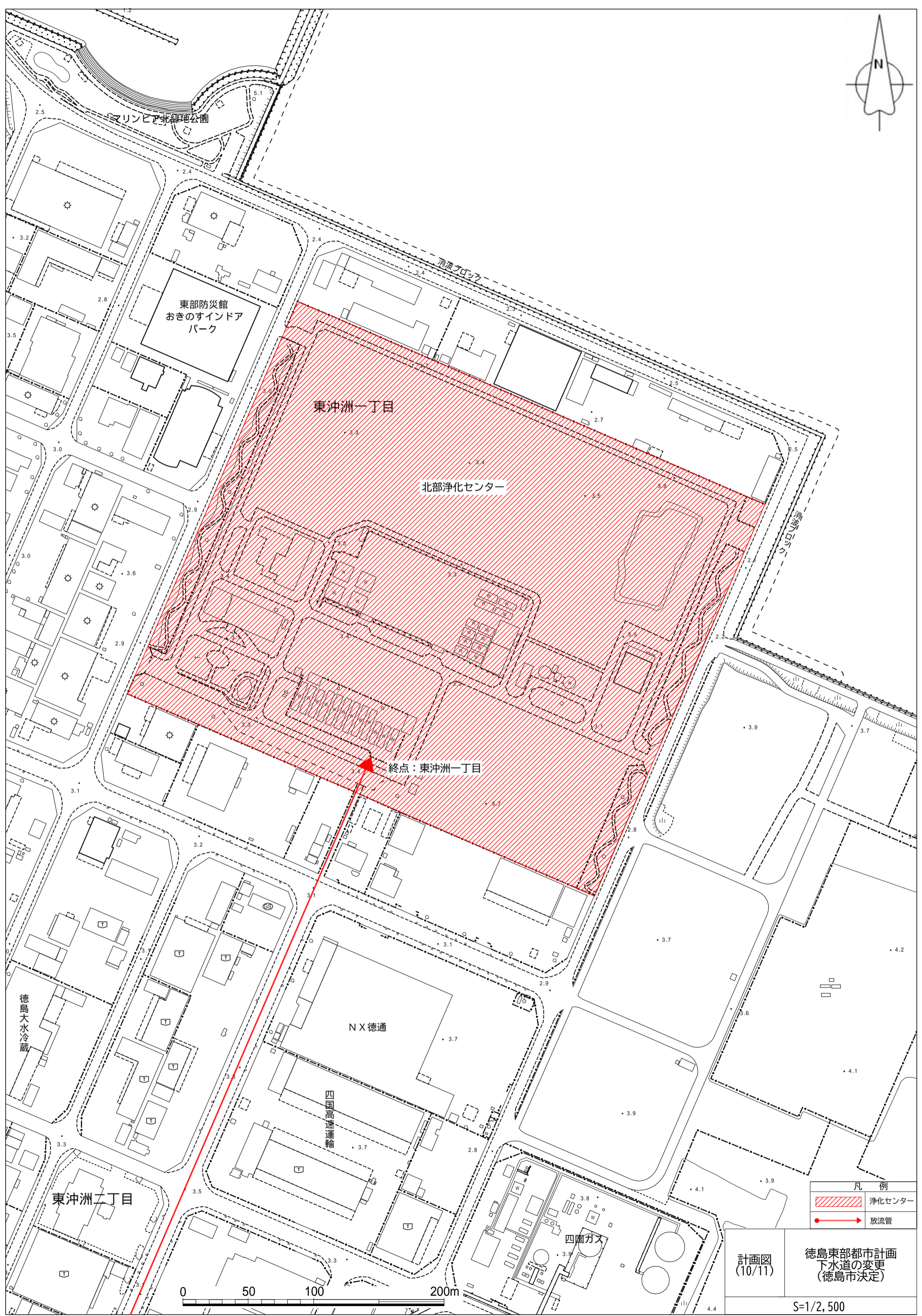
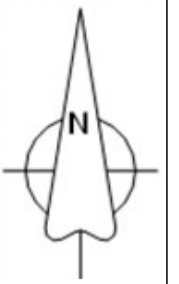


計画図
(9/11)

徳島東部都市計画
下水道の変更
(徳島市決定)

S=1/2, 500

「令和5年度の徳島市地形図 1/2, 500を使用」



東沖洲一丁目

北部浄化センター

終点：東沖洲一丁目

N X 徳通

四国高速運輸

四国ガス

東沖洲二丁目

徳島大水冷蔵

マリンピア北緑地公園

東部防災館
おきのすインドア
パーク

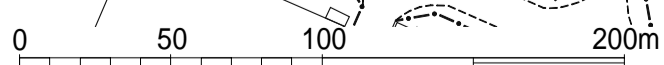
消滅ブロック

レトロン海

凡例	
	浄化センター
	放流管

計画図
(10/11)

徳島東部都市計画
下水道の変更
(徳島市決定)



S=1/2,500

「令和5年度の徳島市地形図 1/2,500を使用」



終点：東沖洲一丁目

北部浄化センター

徳島大水冷蔵

N X 徳通

四国高波運通輸



東沖洲二丁目

四国カス

徳島県マリソピア沖洲産業団地

マリソピア沖洲ふるさとの森
マリソピアセンター

起点：東沖洲二丁目

凡 例	
	浄化センター
	放流管

計画図 (11/11)	徳島東部都市計画 下水道の変更 (徳島市決定)
S=1/2, 500	

〔令和5年度の徳島市地形図 1/2, 500を使用〕