

徳島市都市計画マスタープラン

水と緑にうるおうコンパクトシティ



1 都市計画マスタープランの概要

都市計画マスタープランとは

都市計画マスタープランとは、都市計画法第18条の2に規定された「市町村の都市計画に関する基本的な方針」として、市における都市計画の運用の基本的な考え方を示すものであり、都市政策・都市整備分野の施策を方向づける基本的な計画のことであります。

本市では、「徳島市都市計画マスタープラン」を平成11年（1999年）3月に策定し、平成24年（2012年）3月に改定を行い、計画的な都市づくりに取り組んでまいりました。

前回の見直しからおよそ10年が経過する中、本市の「徳島市総合計画2021」及び「徳島市国土強靱化地域計画」の策定や徳島県が策定する「徳島東部都市計画都市計画区域の整備、開発及び保全の方針（徳島東部都市計画区域マスタープラン）」の見直しが行われるとともに、社会経済情勢の変化や都市政策の動向、上位・関連計画との整合を踏まえ、新たな「徳島市都市計画マスタープラン」の策定を行いました。

都市計画マスタープランの役割

- （1）目指すべき都市像の提示
- （2）都市計画の決定・変更の指針
- （3）多様な主体との連携・協力及びまちづくり推進のための考え方

都市計画マスタープランの位置づけ

都市計画マスタープランは、本市が定める都市計画の指針となるものであり、「徳島市総合計画2021」及び「徳島市国土強靱化地域計画」並びに徳島県が定める「徳島東部都市計画区域マスタープラン」を上位計画とし、他の関連計画との連携・整合を図り定めます。

また、平成31年（2019年）3月に策定した「徳島市立地適正化計画」も都市計画マスタープランの一部とみなされます。

対象区域

都市計画区域である本市全域を対象とします。

目標年次

目標年次は令和14年度（2032年度）とし、計画期間をおおむね10年間とします。

なお、社会経済情勢の変化や都市計画法を含む関連法制度の改正、住民ニーズの多様化など都市政策を取り巻く環境変化に対応するため、必要に応じて適宜見直しを行うものとします。



2 都市づくりの理念と目標

都市づくりの課題や本市の特徴を踏まえつつ、「徳島市総合計画2021」の基本目標を都市づくりの面から支える「都市づくりの理念」を定めるとともに、目指すべき都市像を「水と緑にうるおうコンパクトシティ」とし、その実現のため都市づくりの目標と将来都市構造を定めます。

都市づくりの課題

求心力の高い都市づくりへの対応

コンパクトな都市づくりへの対応

災害に強い都市づくりへの対応

脱炭素社会に向けた都市づくりへの対応

多様な主体との連携・協働による都市づくりへの対応

都市づくりの理念

1 希望あふれるまち

- ・居心地が良く歩きたくなるまち
- ・子育て世代が働きながら、安心して子育てできるまち
- ・将来を担う子どもたちが健やかに育つまち
- ・市民が生涯を通じ、元気に活躍できるまち

3 安心あふれるまち

- ・強くしなやかな暮らしの基盤が整ったまち
- ・脱炭素化の推進により、人と自然が共生できるまち
- ・快適なやすらぎ住環境のまち
- ・美しい自然景観・都市景観のまち

2 個性あふれるまち

- ・多様な価値観を認め合うまち
- ・地域自治が確立した市民が主役のまち
- ・魅力的な歴史・文化を守り、発信するまち
- ・ユニバーサルデザインを推進するまち

4 活力あふれるまち

- ・工業・産業が振興するコンパクトで機能的なまち
- ・魅力的な観光資源を発信し、人を呼び込むまち
- ・人の流れがにぎわいを生み出すまち
- ・地域産業と先端技術が融合し活気のあるまち

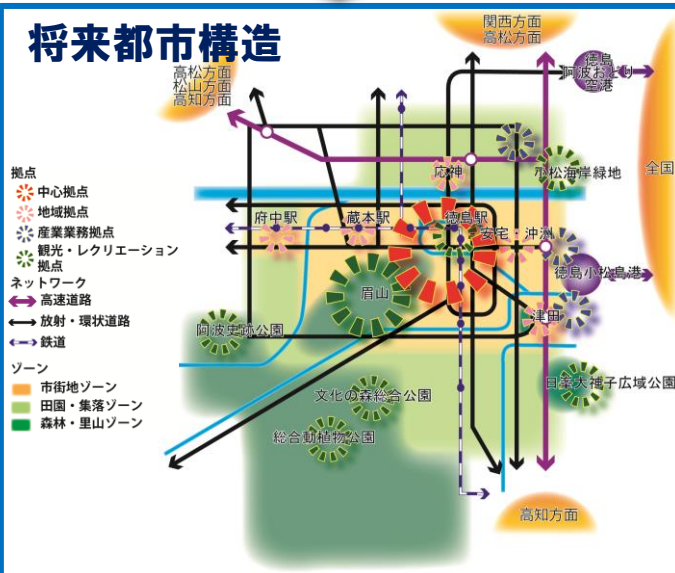
目指すべき
都市像

水と緑にうるおうコンパクトシティ

都市づくりの目標

- 1 人を引きつける魅力ある都市
- 2 コンパクトで持続可能な都市
- 3 災害に強く安全・安心に暮らせる都市
- 4 脱炭素・自然共生を実現する都市
- 5 多様な主体がまちづくりを担う都市

将来都市構造



3 都市づくりの基本方針

1 土地利用の方針

【基本的な考え方】

- ▶本市は、県の産業、交通、公共サービス等の中心として、高次都市機能の集積を図るとともに、コンパクトで機能的な都市を目指して、効率的で快適な土地利用を推進します。
- ▶都市的土地利用を中心とした市街化区域、自然的土地利用を中心とした市街化調整区域の設定により、無秩序な市街化を抑制するとともに、良好な自然環境を保全・活用します。

市街化区域

1) 住居系土地利用

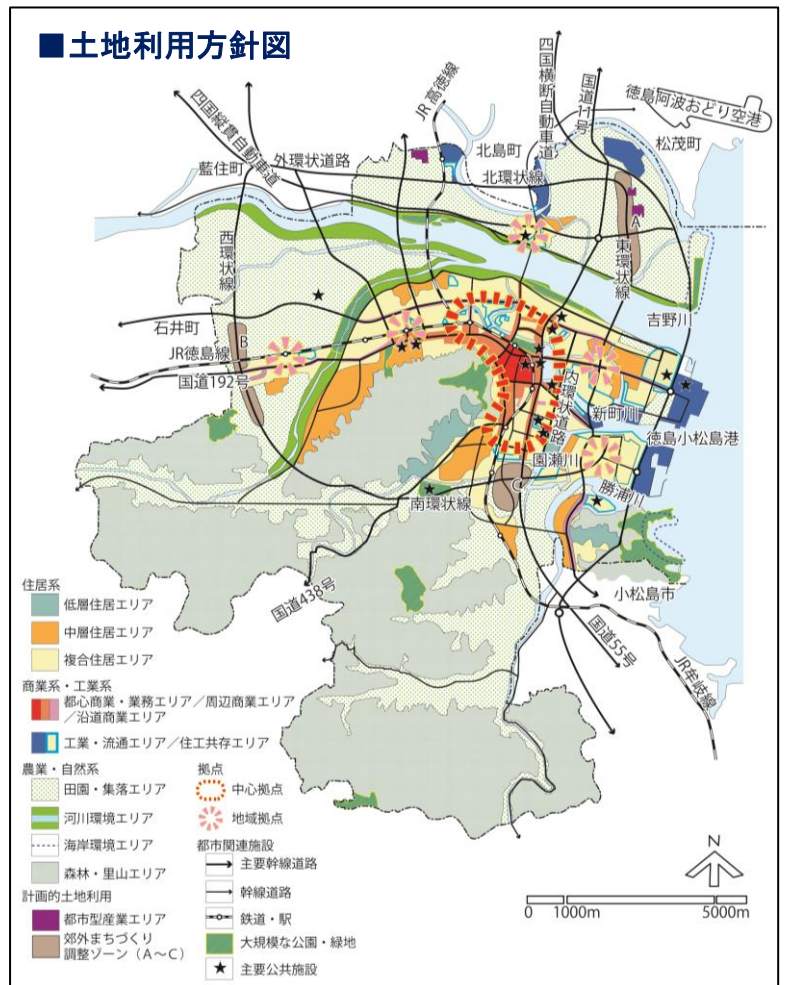
都市の利便性や自然環境と調和したゆとりある住環境の形成など、市民のニーズや本市の特性を活かして多様な居住の場の提供を目的として定めます。

2) 商業系土地利用

商業業務系施設をはじめ不特定多数の人が集まる施設の立地誘導を図り、都市のにぎわい創出や、市民の買物等日常生活を支える利便性の高い環境づくりを目的として定めます。

3) 工業系土地利用

産業経済の発展をけん引する製造業や流通業の集積や高度化等を推進するために、物資輸送の交通利便性や周辺の住環境等に与える影響を考慮して定めます。



市街化調整区域

1) 農業・自然系土地利用

農地及び森林等の保全を図るとともに、農林水産業従事者の生活の場である集落環境の維持や観光・レクリエーションの場としての活用を目的として定めます。

2) 計画的土地利用

都市的土地利用を補完するために計画的に整備された企業団地等については、周辺環境と調和した土地利用の維持を目的に定めます。

2 都市交通体系の方針

【基本的な考え方】

▶隣接する徳島阿波おどり空港とあわせた陸、海、空の3つの交通結節点と市街地を連絡する幹線道路の整備など、市街地周辺の計画的かつ体系的な道路網を形成するとともに、利用者の多様なニーズに応じた「公共交通ネットワーク」を形成します。

道路交通ネットワークの整備

市民生活や企業の経済活動など都市の諸活動を支えるため、整備が進む高速道路網を活かした効率的な道路交通ネットワークの構築を図ります。

既存道路空間の維持・向上

次世代に引き継ぐ歴史・文化を感じることができる既存道路について、歴史的風致の維持・保全に努めるとともに、市民や観光客等の回遊性の向上に資する道路環境整備を推進します。

公共交通ネットワークの再構築

将来にわたって、居住者や来訪者にとって便利で持続可能な公共交通ネットワークを再構築し、バス、鉄道、空路、航路等の系統的なネットワーク化、乗り継ぎの円滑化など、シームレスな移動環境を形成します。

歩行者・自転車環境の確保

歩行者と自転車の通行分離、「ゾーン30」等の車両速度の抑制、通過交通の抑制・排除等の面的かつ総合的な交通事故対策を推進するとともに、歩行空間のユニバーサルデザイン化及び通学路等における安全・安心な歩行空間を確保します。



3 公園・緑地・水辺の方針

【基本的な考え方】

- ▶眉山やひょうたん島をはじめ市民に親しまれている水辺や緑は、自然との触れ合いを活かした観光振興やにぎわいの拠点として活用します。
- ▶水と緑に囲まれた本市の特徴を活かして、魅力的な水辺空間の形成や緑の保全、緑化を推進します。

水と緑を活かした拠点形成と活用

ひょうたん島及びその周辺や眉山公園及びその周辺、徳島市総合動植物公園等は、「観光・レクリエーション拠点」として、自然との触れ合いを活かした観光振興やにぎわいを創出します。

公園・緑地の利用促進

公園・緑地を市民のレクリエーションの場として積極的に活用するため、利用者ニーズに合った管理・運営を推進します。

水辺の保全と活用

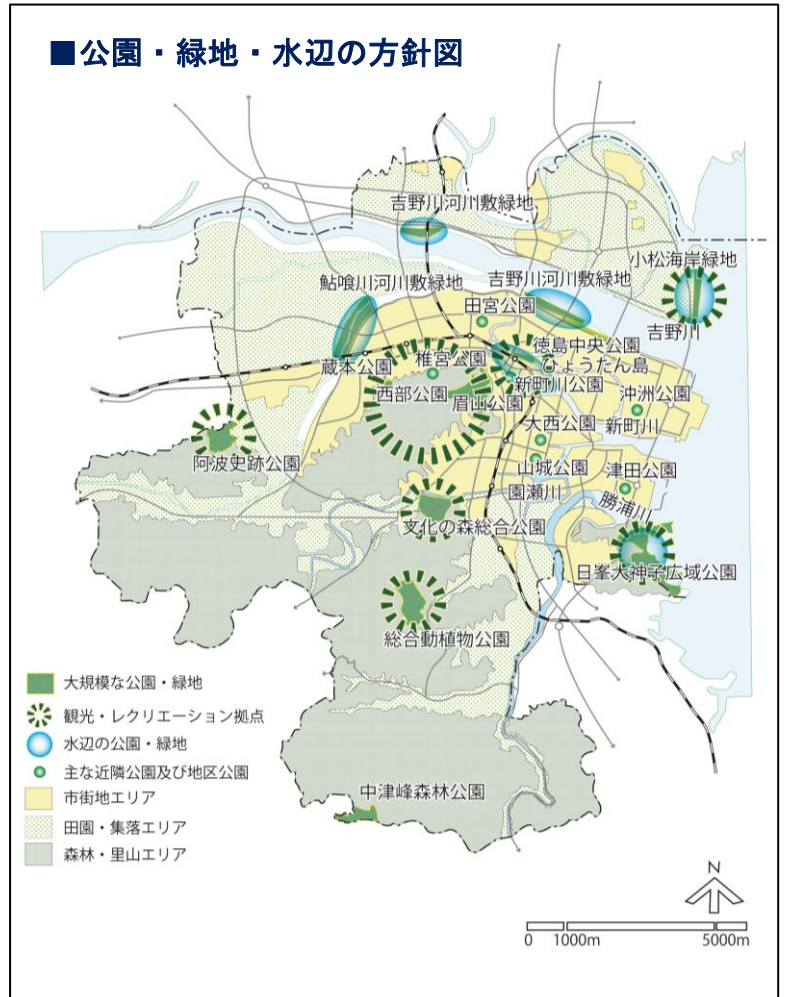
多くの河川が流れる本市の特徴を活かした水辺空間の保全・整備を進め、市民の憩いの場所や生物の生息空間を確保します。

緑の保全と緑化の推進

市街地に残存する緑を保全するとともに、公園・道路などの都市施設や公共施設等の緑化を積極的に推進します。

地域特性を踏まえた整備

土地利用の方向性を踏まえ、公園・緑地・水辺の整備を進めます。



4 都市環境・都市景観の方針

【基本的な考え方】

▶地球温暖化の原因となる温室効果ガスの排出源は、家庭やオフィスにおける資源やエネルギーの利用から交通、都市基盤の整備など、都市づくりと密接に関わっていることから、脱炭素型及びGX（グリーン・トランスフォーメーション）を取り入れた都市づくりを推進します。

都市環境

1) 地球温暖化対策

国、県が掲げる「令和32年（2050年）温室効果ガス排出実質ゼロ」に向けて、長期的・計画的な視点を持って脱炭素社会の実現を目指し、対策を推進します。



太陽光発電設備（第十浄水場）

2) 環境の保全

市民の健康的な生活環境を守り、地球環境への負荷を軽減するため、都市施設の効率的な整備を進め、快適な都市環境の形成を目指します。

都市景観

1) 市域の特性を活かした景観づくり

本市全域が景観計画区域であることから、市域の特性を活かした景観づくりを進めます。



徳島駅前周辺の景観




田園・集落の景観



森林・里山の景観

2) 水と緑の景観づくり

本市は、吉野川や眉山などの水と緑に囲まれた特徴ある自然景観を有しており、これを活かした景観づくりを進めます。



吉野川



眉山

5 都市防災の方針

【基本的な考え方】

- ▶南海トラフ地震による津波浸水想定や被害想定などへの対策を計画的かつ着実に推進します。
- ▶構造物・建築物等の耐震化や排水対策を進め、都市全体の防災性能の向上を図ります。

自然災害

1) 地震・津波

緊急輸送道路や避難路等に架かる橋りょうの耐震化の推進及び建築物の耐震化を促進します。また、水道管の更新・耐震化及び下水道施設の耐震診断、耐震・耐津波化を推進します。



橋りょうの耐震補強



橋りょう添架管架替工事



津波避難施設

2) 風水害・土砂災害

流域治水対策として、中小河川の護岸整備、都市下水路や公共下水道（雨水）の整備や大規模な農地転用・施設整備等に際して河川整備状況に応じた防災調整池設置による河川への負荷軽減等の取組を行い、周辺の治水安全性の向上・確保に努めます。

地形が急峻な地域では、擁壁の設置などによる土砂災害対策の実施や、著しい土砂災害が発生する恐れのある区域では、特定の開発行為の制限などによる適正な土地利用規制を推進します。



南沖洲地区雨水貯留施設整備

地域防災

1) 火災

緊急車両の進入路の確保、幹線避難路の整備を行います。また、広域避難場所周辺及び避難路沿道の緑化を重点的に進めます。

2) コミュニティを重視した減災対策

自主防災組織の活動を促進し、地域住民の避難所運営に関する知識・技術の向上を図るため避難所運営訓練を含む市民総合防災訓練を開催します。

事前復興

防災・減災対策や強靱で持続可能なインフラ整備等を推進するとともに、地形図や土地利用・建物利用現況図、都市基盤施設の整備状況図などを整理し、準備する事前復興の取組を進めます。また、事前に復興まちづくりの目標、実施手法、進め方を検討します。

6 住環境整備の方針

【基本的な考え方】

▶住環境整備は、地域コミュニティを基本として、安全・安心でやすらぎのある市街地環境の形成を目指します。

住環境

1) 中心市街地における住環境の整備

歩いて暮らせるまちづくりを目指すとともにまちなか居住を推進します。



出典：新町西地区市街地再開発組合

新町西地区第一種市街地再開発事業
(イメージ)

2) 密集市街地等における住環境の整備

市街地の快適性の向上の観点から細街路の拡幅、公園の整備等を推進します。

3) 良好な住環境の保全

敷地内の緑化や建築物の景観誘導などによる住環境の維持・保全を図ります。

4) 農村集落等における住環境の整備

営農環境との調和を基本とし、日常生活の利便性を享受できるよう、身近な商業・医療等施設や生活道路・公園等を維持します。

5) 安全・安心な住環境の整備

道路や公園などへのLED防犯灯の設置を推進するとともに、防犯パトロール活動など、夜間でも安全・安心に歩ける住環境づくりを住民と協働で推進します。

また、長年、放置され管理不十分な危険な空き家に対する施策を実施します。



安心できる歩行空間の確保

ユニバーサルデザイン

「徳島県ユニバーサルデザインによるまちづくりの推進に関する条例」に基づき、住環境のユニバーサルデザイン化を誘導します。

供給処理施設等

既存ごみ処理施設の維持、補修を適切に行いながら、新たな施設の整備を推進します。

「徳島市污水適正処理構想」に基づき集合処理区域においては下水道整備や既存施設の老朽化対策及び啓発活動の推進、個別処理区域においては合併処理浄化槽の普及促進を図ります。

中央卸売市場は、施設の耐震化・老朽化対策に加え、流通の効率化や品質管理水準の高度化等、市場機能の充実により食の安定供給を図るため、市場整備を検討します。

7 協働によるまちづくりの方針

【基本的な考え方】

▶市民や事業者の主体的なまちづくりに関する提案のもと、ダイバーシティの考えを取り入れたまちづくりを推進します。

新たな地域づくりの仕組みの構築

地域団体やNPO、企業等を含む多様な主体が連携・協働しながら、地域社会の運営に参画し、地域課題を地域自ら解決する仕組みを構築します。



コミュニティセンター

市民主体のまちづくりへの支援

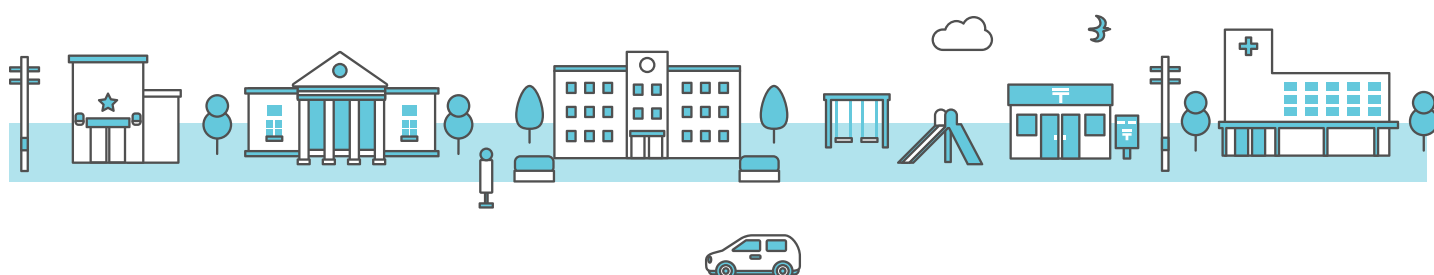
まちづくりに関する情報発信を積極的に行い、様々な機会を通じて市民参加の場を増やすように努めます。市民参加の場ではワークショップやまち歩きなどにより参加者が情報の共有や達成感を感じることができるよう、また、多様な人が参加できるよう工夫します。



ワークショップの様子

まちづくりを担う人材・組織の確保・育成

地域の教育機関との連携やDX（デジタル・トランスフォーメーション）を活用し、子どもや若者たちなど多様な人のまちづくり体験や地域学習への参加を促進するなど、市民・NPO等の参加、提案による協働のまちづくりを推進します。



4 地域のまちづくり方針

本市の都市の成り立ちや土地利用としてのまとめ、各地域の特色等を踏まえ、市域を9つの地域に区分し、「都市づくりの基本方針」と整合を図りながら、将来のまちづくりの方向性を示すものとして策定します。

川内・応神地域

将来像

広域交通ネットワークと水辺・緑・歴史文化資源を活かしたまちづくり

まちづくり
の方向性

- ① 広域交通ネットワークと地域資源の活用による地域活性化
- ② 暮らしを支える生活サービスや移動手段の確保
- ③ 吉野川・小松海岸などの水辺や歴史文化資源を活かしたにぎわいづくり
- ④ 洪水・高潮・津波に強いまちづくり
- ⑤ 多世代交流による地域コミュニティの活性化



阿波十郎兵衛屋敷



応神ふれあいバス

将来像

歴史・文化・自然に囲まれた感性が育まれるまちづくり

まちづくり
の方向性

- ① 自然と調和した良好な住環境の形成
- ② 駅中心に歩いて暮らせるまちづくりの推進
- ③ 阿波史跡公園などの歴史文化資源を活かしたにぎわいづくり
- ④ 浸水リスクの軽減による防災まちづくり
- ⑤ 多世代交流による地域コミュニティの活性化



阿波史跡公園



井戸寺



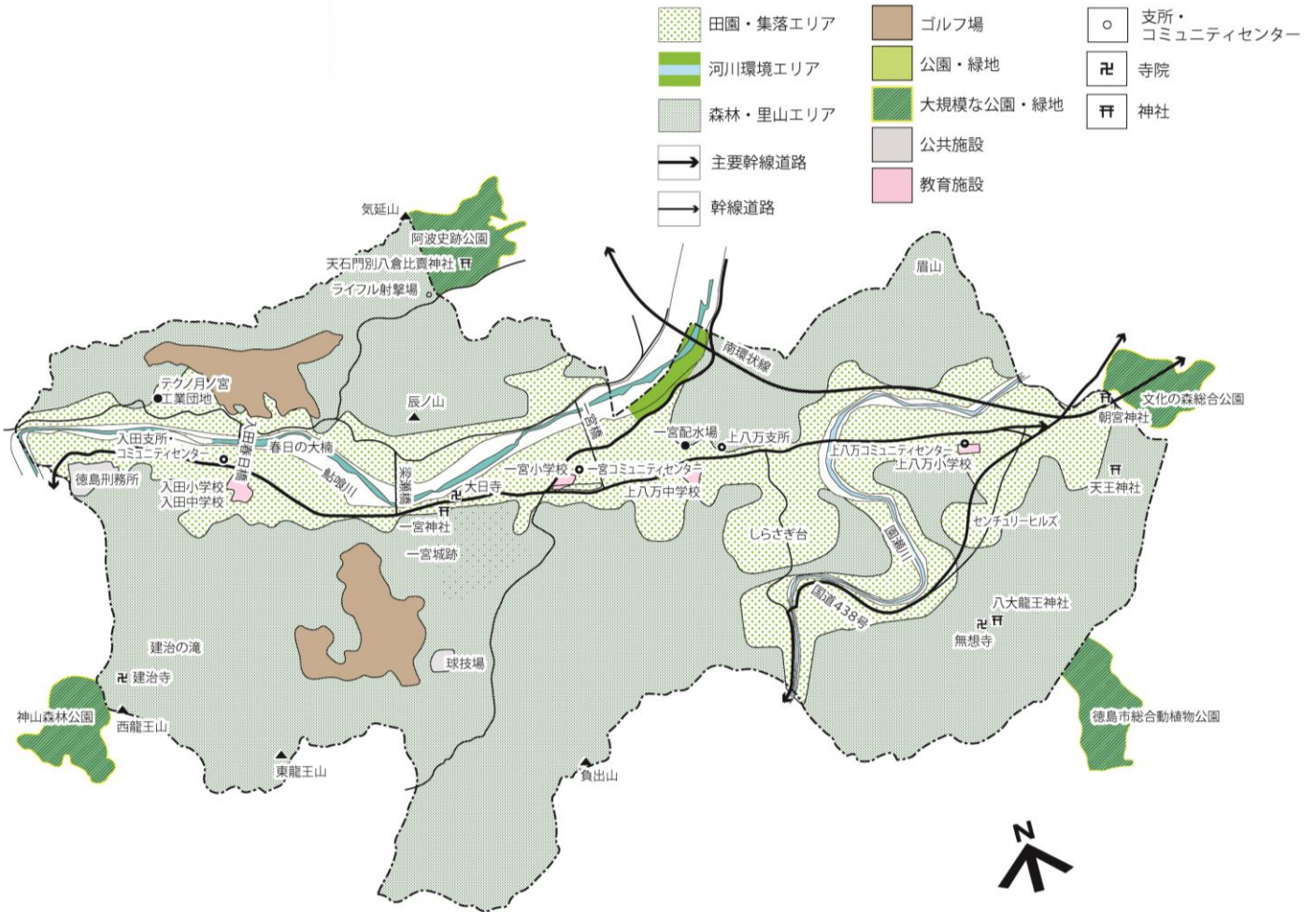
- | | |
|----------------------------|----------------------|
| 中層住居エリア | 田園・集落エリア |
| 複合住居エリア | 河川環境エリア |
| 都心商業・業務エリア／周辺商業エリア／沿道商業エリア | 森林・里山エリア |
| 工業・流通エリア／住工共存エリア | 郊外まちづくり調整ゾーン |
| 主要幹線道路 | 地域拠点 |
| 幹線道路 | 大規模な公園・緑地 |
| | 公共施設 |
| | 教育施設 |
| | 鉄道・駅 |
| | 市街化区域 |
| | 支所・公民館
コミュニティセンター |
| | 寺院 |

将来像

緑と歴史が息づく安全で人にやさしいまちづくり

まちづくり
の方向性

- ① 緑豊かな田園環境を活かしたゆとりある住環境の形成
- ② 一宮城跡などの歴史文化資源を活用した地域の活性化
- ③ スポーツ拠点を核としたにぎわいづくり
- ④ 人にやさしい、安全・安心なまちの実現
- ⑤ 多世代交流による地域コミュニティの活性化



徳島市球技場



一宮城跡

将来像

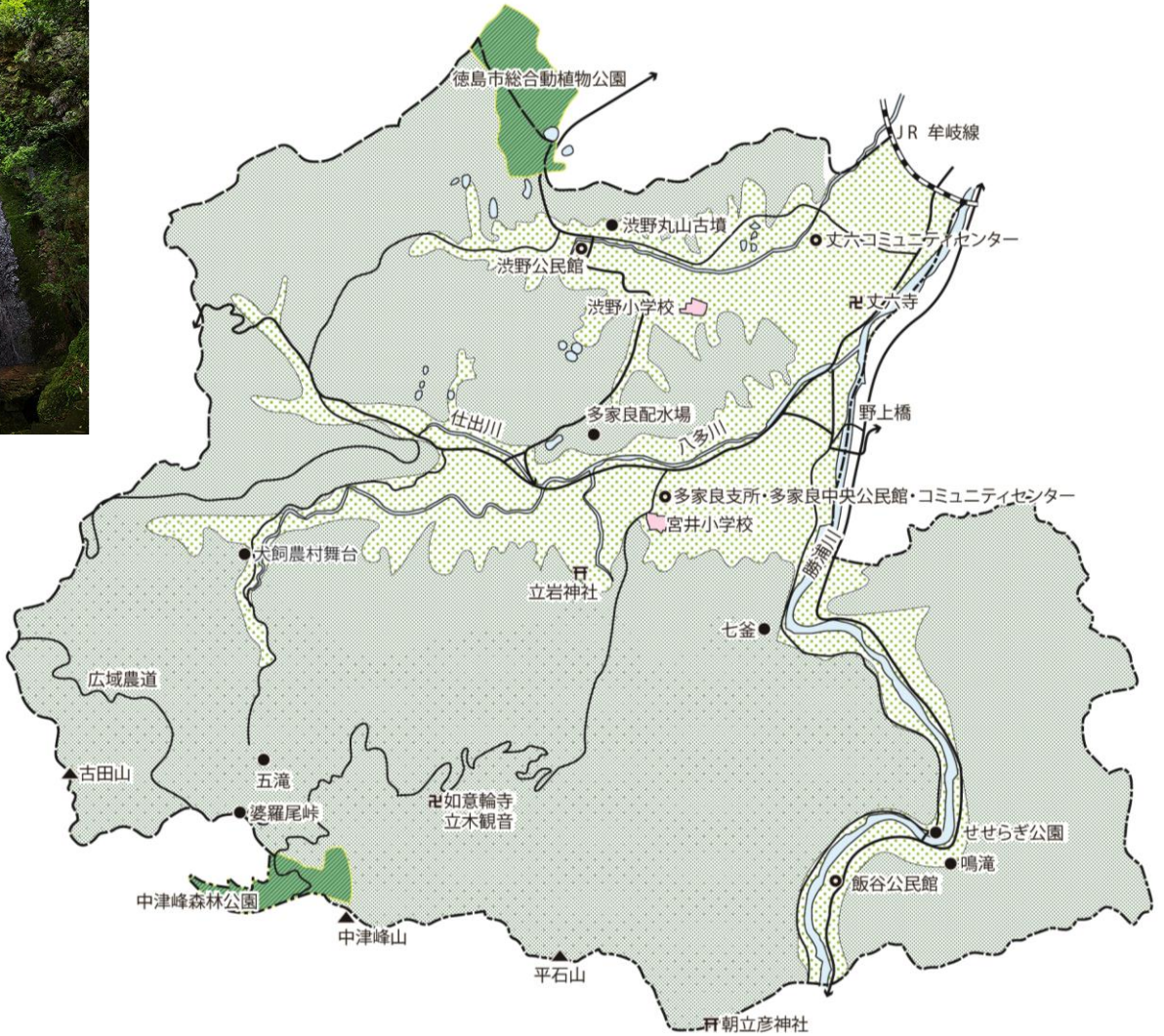
豊かな自然に囲まれた緑と清流の里山づくり


まちづくり
の方向性

- ① 水と緑の田園環境を活かしたゆとりある住環境の形成
- ② 犬飼農村舞台や渋野丸山古墳などの歴史文化資源を活かしたにぎわいづくり
- ③ 豊かな自然を活用したアウトドアスポーツの里
- ④ 人にやさしい、安全・安心なまちの実現
- ⑤ 多世代交流による地域コミュニティの活性化



鳴滝



	田園・集落エリア		大規模な公園・緑地
	森林・里山エリア		公共施設
	主要幹線道路		教育施設
	幹線道路		鉄道・駅
			支所・公民館 コミュニティセンター
			寺院
			神社



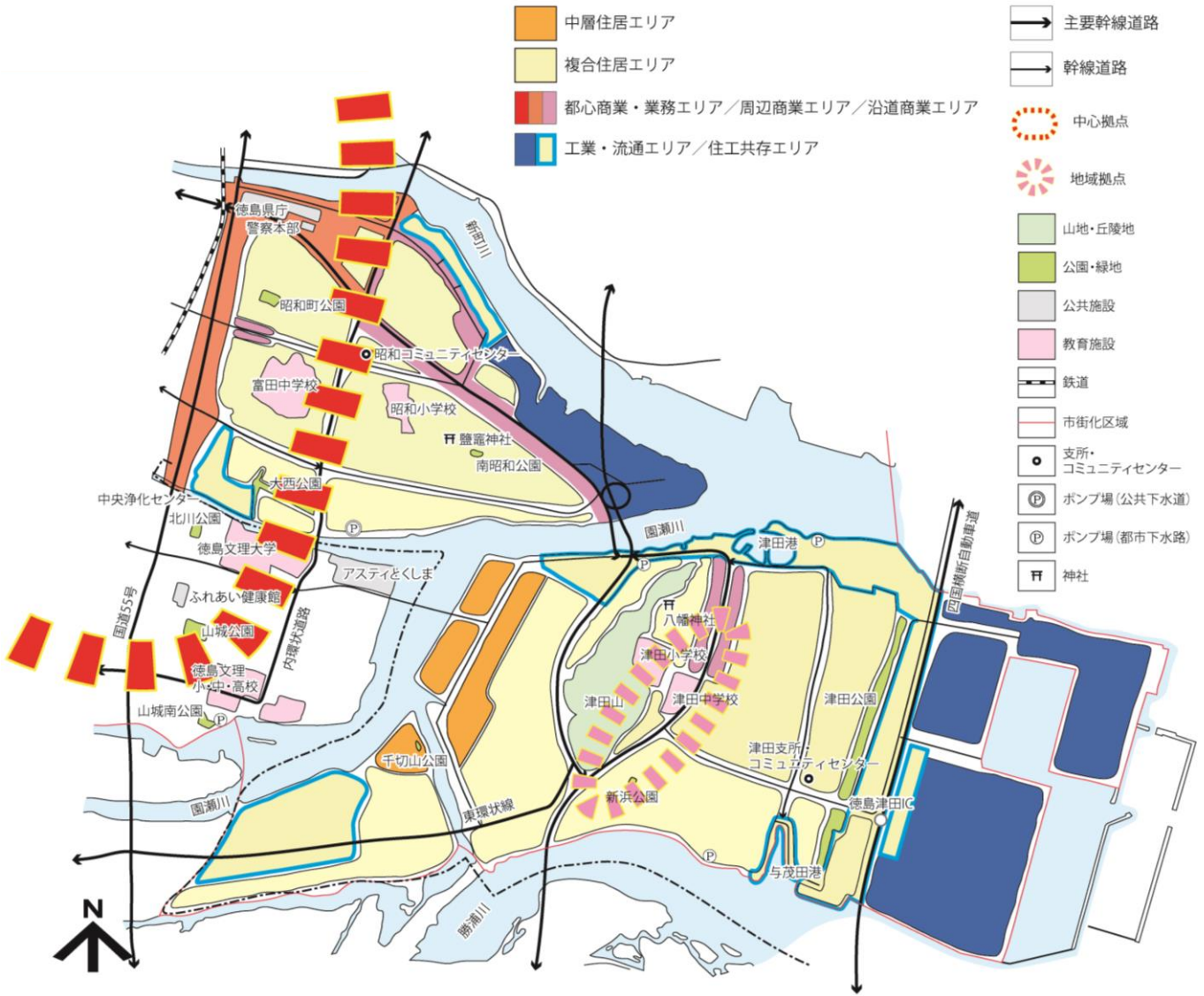
犬飼農村舞台

将来像

安全で快適な暮らしと産業活動が共存するまちづくり

まちづくり
の方向性

- ① 生活利便性の充実と快適な住環境の推進
- ② 広域交通ネットワークを活かした持続可能な産業活動の推進
- ③ 万代中央ふ頭など水辺を活かしたにぎわいづくり
- ④ 地域防災力を高め、洪水や津波に強いまちづくり
- ⑤ 多世代交流による地域コミュニティの活性化



津田山



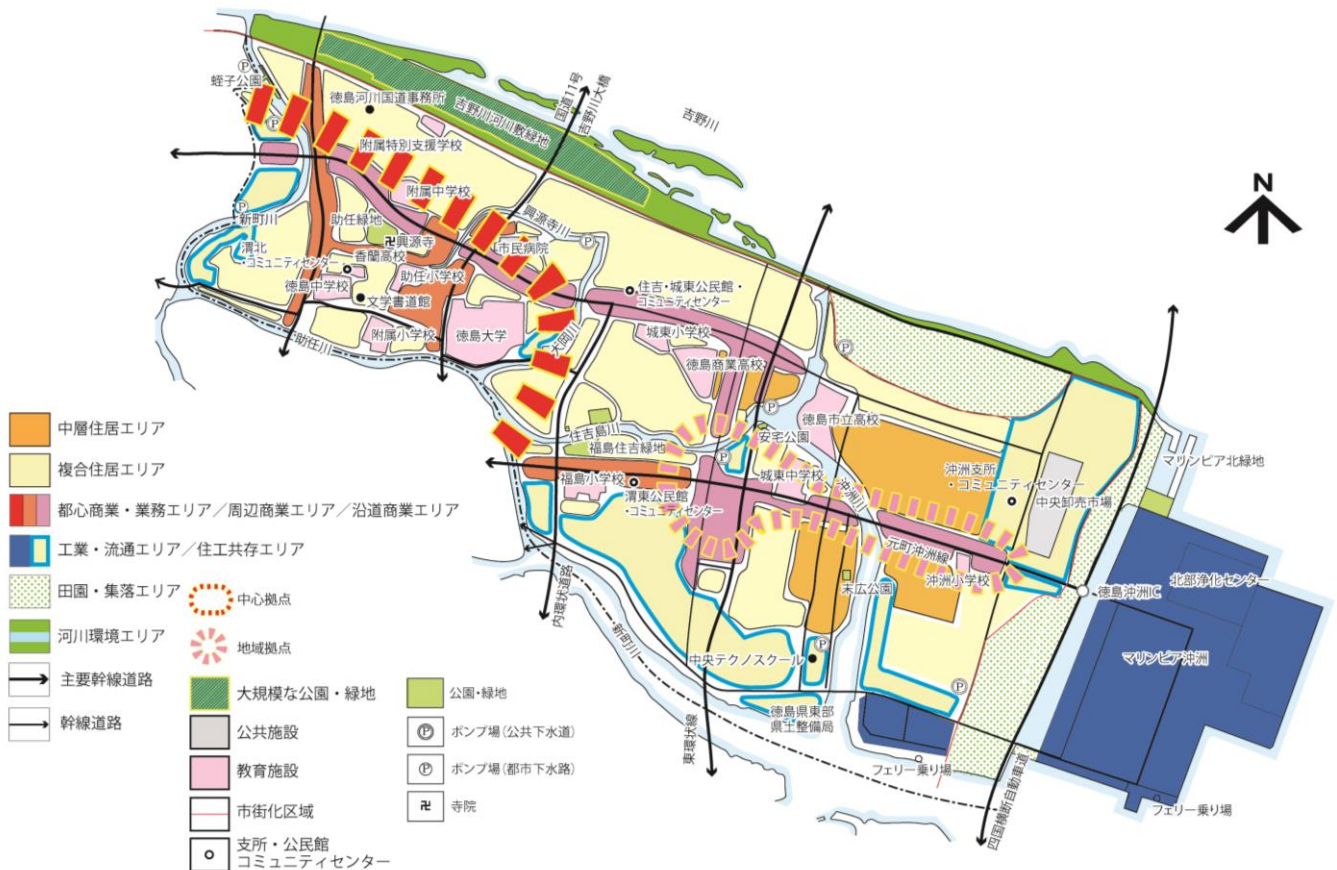
万代中央ふ頭

将来像

水辺空間と広域交通ネットワークを活かしたまちづくり

まちづくり
の方向性

- ① 生活利便性の充実と快適な住環境の推進
- ② 魅力ある水辺空間を活かした地域景観の創出
- ③ 広域交通ネットワークと海上交通を活用した地域活性化
- ④ 安全・安心で、水災害に強いまちづくり
- ⑤ 多世代交流による地域コミュニティの活性化



藩政時代の松並木（大岡川）



阿波しらさぎ大橋・吉野川の干潟

将来像

眉山と川に囲まれた歴史文化・商業が調和するまちづくり

まちづくり
の方向性

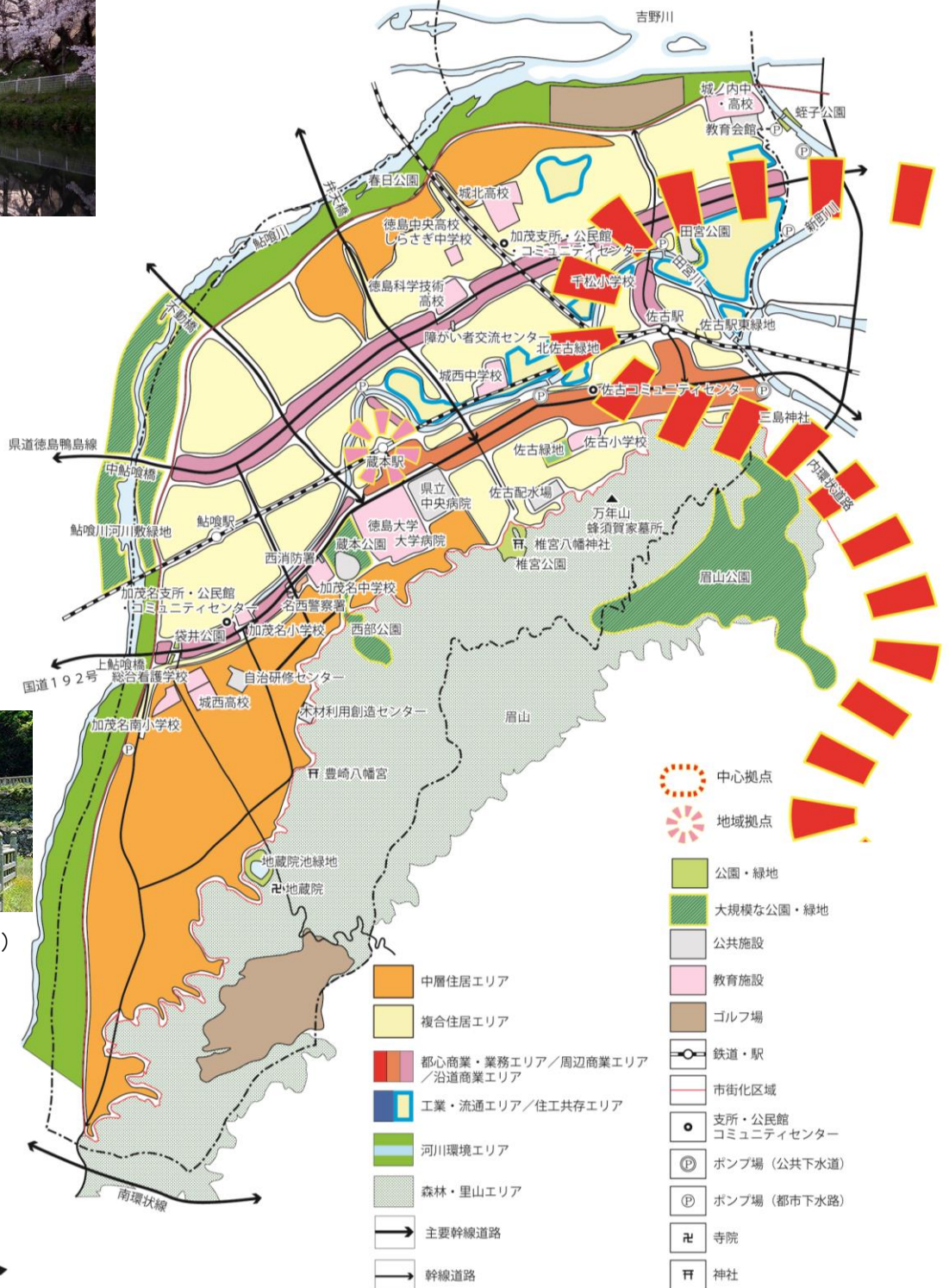
- ① 生活利便性の充実と快適な住環境の推進
- ② 公共交通の充実と歩行環境の整備による歩いて暮らせるまちづくり
- ③ 歴史文化・自然・商業が調和するまちづくり
- ④ 安全・安心な、防災・防犯まちづくり
- ⑤ 多世代交流による地域コミュニティの活性化



袋井用水



万年山（蜂須賀家墓所）

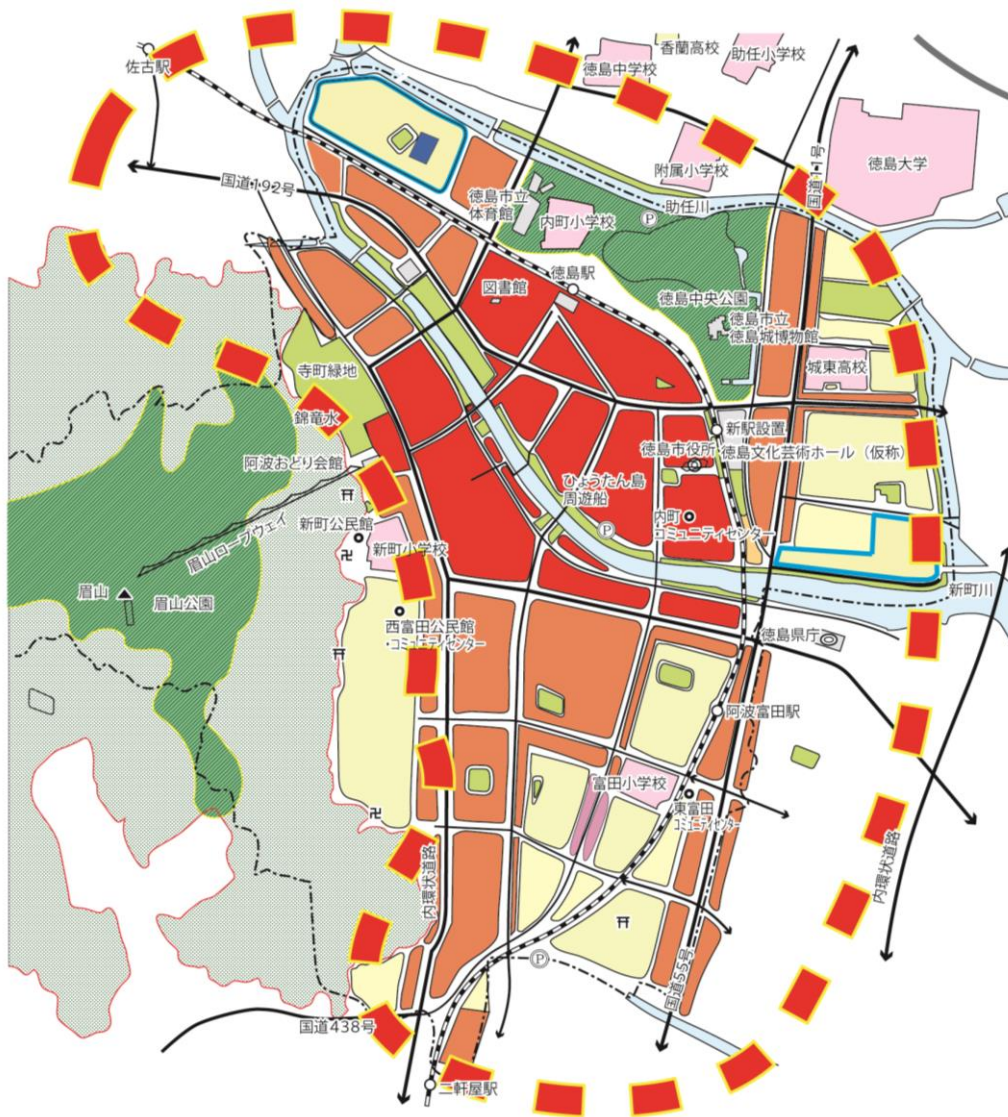


将来像

水と緑と歴史に彩られたにぎわいある都心のまちづくり

まちづくり
の方向性

- ① 徳島駅周辺のにぎわいあるまちづくり
- ② 多世代が便利で暮らしやすいまちなか居住の促進
- ③ 水辺、緑、歴史、文化の魅力あふれるまちなか観光、交流空間の充実
- ④ 安全・安心な、防災・防犯まちづくり
- ⑤ 多世代交流による地域コミュニティの活性化



阿波おどり会館



徳島城博物館

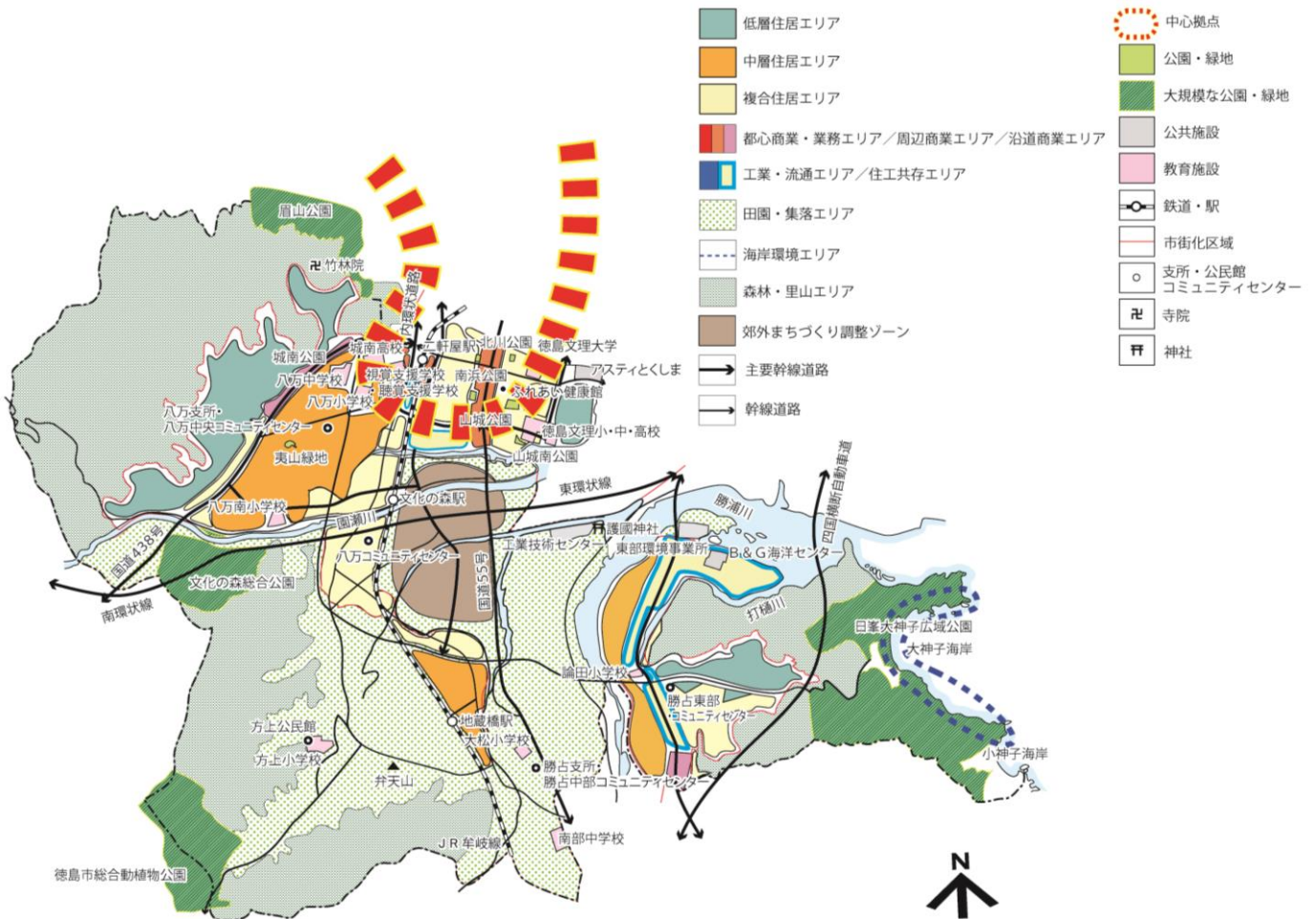


将来像

水と緑と文化が息づく安全・安心なまちづくり

まちづくり
の方向性

- ① 自然を活かした快適でゆとりある住環境の形成
- ② 駅中心に歩いて暮らせるまちづくりの推進
- ③ 文化・自然・商業が調和するまちづくり
- ④ 災害に強く、安全・安心に暮らせるまちづくり
- ⑤ 多世代交流による地域コミュニティの活性化



徳島県文化の森総合公園



日峯大神子広域公園

5 「目指すべき都市像」の実現に向けて

協働のまちづくり推進のための役割分担

都市計画マスタープランが目指す都市像を実現するため、市民、事業者、市が相互に連携・協力し、協働によるまちづくりを推進します。

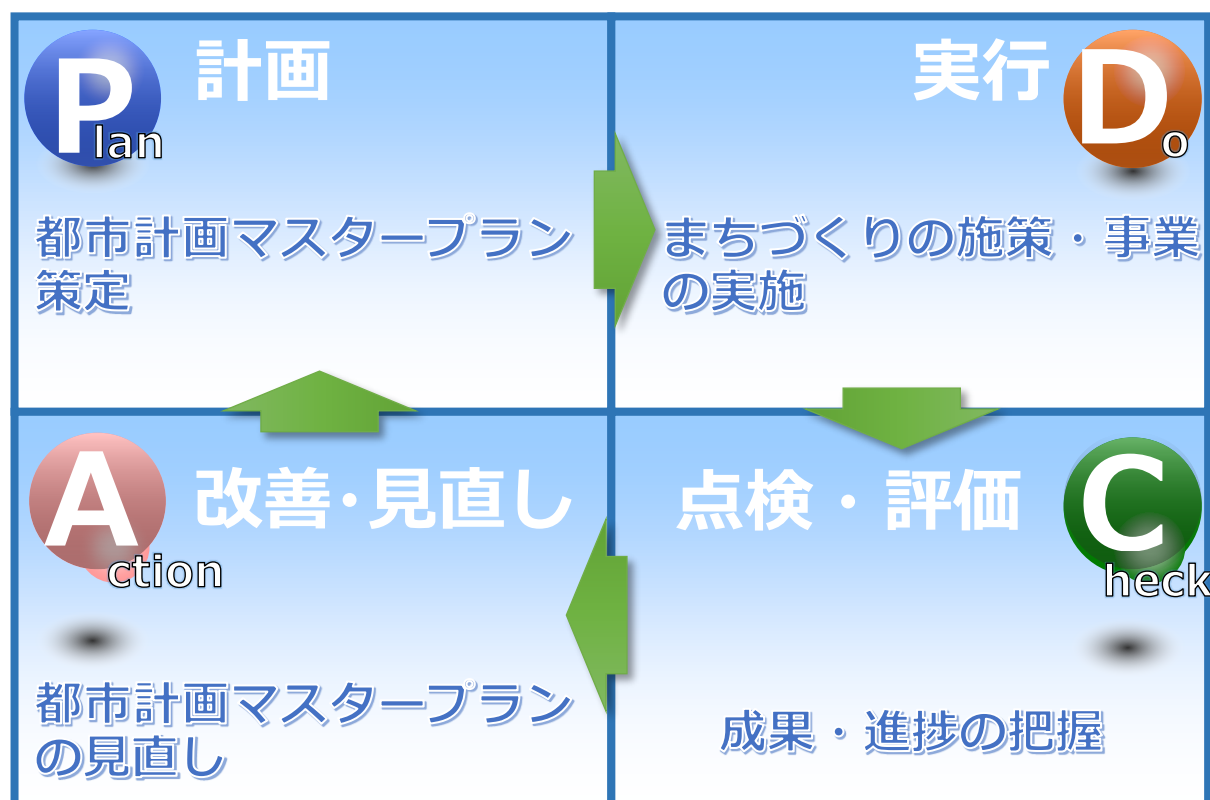
都市計画マスタープランに基づく総合的な都市づくり

都市計画マスタープランが目指すべき都市像の実現にあたっては、同プランに基づくコンパクトなまちづくりの推進や都市計画制度などの活用を図るとともに、国、県、隣接市町との広域連携を強化します。

計画の進行管理と継続的な改善

都市計画マスタープランは、計画期間をおおむね10年間とする中長期的な視点からの都市計画の基本方針であり、目指すべき都市像を実現していくため、計画に基づく施策・事業等の取組を把握し進行管理を行います。

PDCAサイクルによる計画的かつ適切な管理点検を行い、サイクルの各段階での情報の公開に努めるとともに、継続的に改善します。



徳島市都市計画マスタープラン（概要版） 令和5年3月

発行：徳島市

〒770-8571 徳島市幸町2丁目5番地

電話：088-621-5493