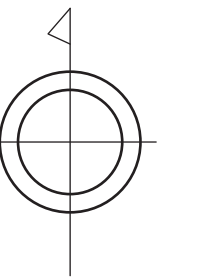
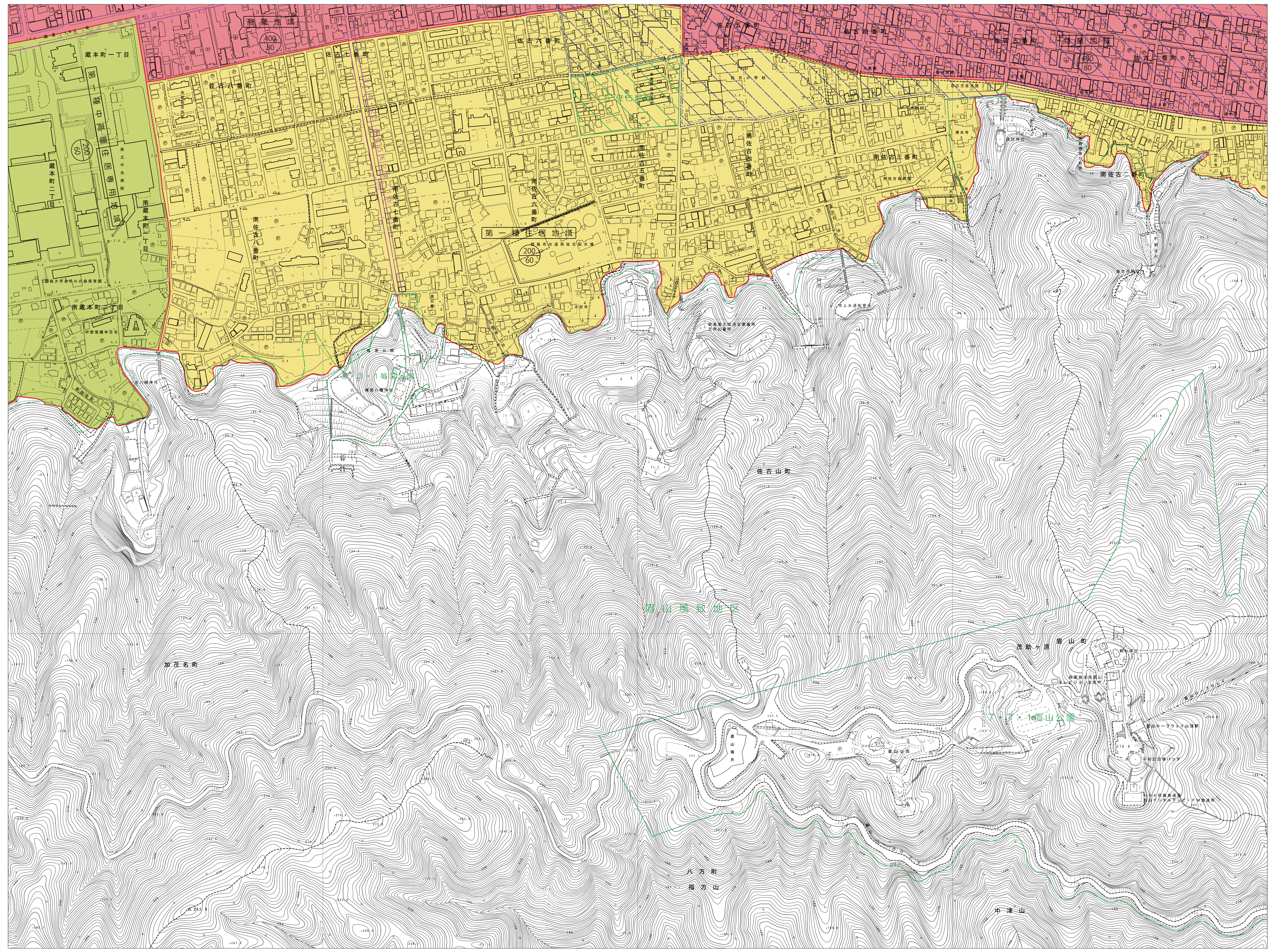


27	28	29
34	35	36
43	44	45



徳島東部都市計画図















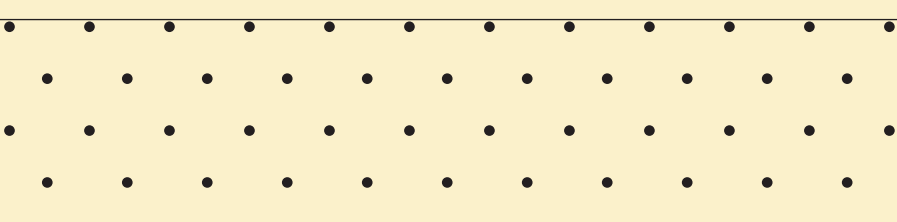
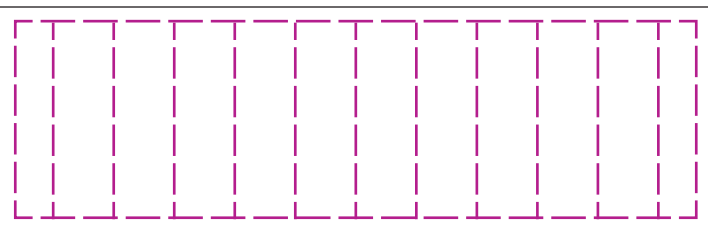

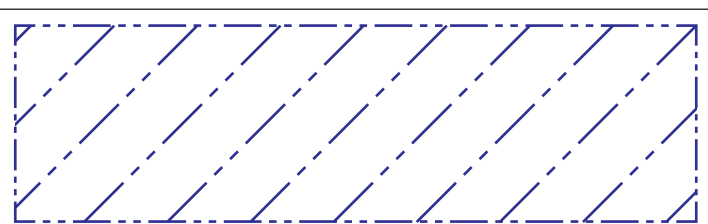















1:2500地形図(35)



国際航業株式会社調製

徳島市

凡 例

色 別	種 別	色 別	用 途 別
	行政界		第一種低層住居専用地域
	市街化区域		第二種低層住居専用地域
	市街化調整区域		第一種中高層住居専用地域
	特別用途地区		第二種中高層住居専用地域
	風致地区		第一種住居地域 60/200
	駐車場整備地区		第一種住居地域 60/300
	高度利用地区		第二種住居地域 60/200
	市街地再開発事業施行区域		第二種住居地域 60/300
	臨港地区		準住居地域
	防火地域		近隣商業地域 80/200
	準防火地域		近隣商業地域 80/300
	都市計画道路		商業地域 80/400
	都市計画公園		商業地域 80/600
	都市計画緑地		準工業地域
	都市高速鉄道		工業地域
	都市計画河川		工業専用地域
	土地区画整理事業施行区域		
	地区計画区域		