

地域計画

策定年月日	令和7年3月31日
更新年月日	令和8年3月26日 (第3回)
目標年度	令和16年度
市町村名 (市町村コード)	徳島市 (36201)
地域名 (地域内農業集落名)	一宮下町地区 (下町、東丁、宇和山、中分、舟戸、福正、赤坂、開拓、谷又、町分、西分、西丁1、西丁2、西丁3、西丁4、東丁僧津)

注:「地域名」欄には、協議の場が設けられた区域を記載し、農林業センサスの農業集落名を記載してください。

1 地域における農業の将来の在り方

(1) 地域計画の区域の状況

区域内の農用地等面積(農業上の利用が行われる農用地等の区域)	111.1 ha
① 農業振興地域のうち農用地区域内の農地面積	91.2 ha
② 田の面積	78.0 ha
③ 畑の面積(果樹、茶等を含む)	33.1 ha
④ 区域内において、規模縮小などの意向のある農地面積の合計	7.1 ha
⑤ 区域内において、今後農業を担う者が引き受ける意向のある農地面積の合計	9.3 ha
(参考) 区域内における〇才以上の農業者の農地面積の合計	ha
うち後継者不在の農業者の農地面積の合計	ha
(備考)	

- 注1:①については、農業振興地域担当部局と調整の上、記載してください。
 2:②及び③については、農業委員会の農地台帳の面積(現況地目)に基づき記載してください。
 3:④については、規模縮小又は離農の意向のある農地面積を記載してください。
 4:⑤については、区域内に特定することができない場合には、引き受ける意向のあるすべての農地面積を記載の上、備考欄にその旨記載してください。
 5:(参考)の区域内における〇才以上の農業者の農地面積等については、できる限り記載するように努めてください。
 6:「区域内の農用地等面積」に遊休農地が含まれている場合には、備考欄にその面積を記載してください。

(2) 地域農業の現状及び課題

・この地域は高齢化や担い手不足が深刻で、70歳代でも若手と言われている。
 ・専業農家も、今の規模を維持するのが精一杯で、農地の貸し手はあるが借り手がない。条件の悪い農地は借り手もなく、耕作放棄地になる恐れがある。
 ・山間部も多く、鳥獣被害も多い。
 ・新規就農者自体が少なく、農業者も減っている。
 【地域の基礎的データ】
 主な作物:水稲、ブロッコリー、ほうれん草

(3) 地域における農業の将来の在り方(作物の生産や栽培方法については、必須記載事項)

・儲かる農業を目指し、新たな農業者の確保・育成ができる地域づくりを行う。
 ・水利が整備されているため夏は水稲に向いているが、冬はブロッコリー、ほうれん草などの野菜に取り組んでいく。

2 農業の将来の在り方に向けた農用地の効率的かつ総合的な利用に関する目標

(1) 農用地の効率的かつ総合的な利用に関する方針			
農地バンクへの貸付による地区内の担い手への農地の集積・集約化を基本とする。			
(2) 担い手(効率的かつ安定的な経営を営む者)に対する農用地の集積に関する目標			
現状の集積率	5.33	%	将来の目標とする集積率
			23.48 %

5 農業支援サービス事業者一覧(任意記載事項)

番号	事業体名 (氏名・名称)	作業内容	対象品目
1	徳島市農業協同組合	肥料・農薬散布、耕耘、除草、代かき、田植え、収穫、乾燥・糶摺り、ほうれん草播種、枝豆播種、枝豆マルチ播種、色彩選別	ほうれん草、枝豆、水稲
2	農事組合法人ユキノ	刈取り作業	飼料用作物
3	(合)アシスト・エコ	堆肥散布	露地野菜

6 目標地図(別添のとおり)

7 基盤法第22条の3(地域計画に係る提案の特例)を活用する場合には、以下を記載してください。

農用地所有者等数(人)		うち計画同意者数(人・%)	
-------------	--	---------------	--

- 注1:「農用地所有者等」欄には、区域内の農用地等の所有者、賃借人等の使用収益権者の数を記載してください。
 注2:「うち計画同意者数」欄には、同意者数を記載してください。
 注3:提案する地区の対象となる範囲を目標地図に明記してください。

(留意事項)

農業を担う者を位置付ける際、これらの者の氏名が含まれた地域計画について、法令に基づく手続として、本人の同意なく、関係者の意見聴取や、地域計画の案の縦覧、地域計画の公告を行うことができますが、個人情報保有に当たっては、利用目的をできる限り特定し、本人から直接書面に記録された個人情報を取得するときは、あらかじめ、本人に対し、その利用目的を明示してください。

また、市町村の公報への掲載等とは別に、インターネットの利用により関係者以外の不特定多数に対して情報を提供する場合は、氏名を削除するなど配慮してください。

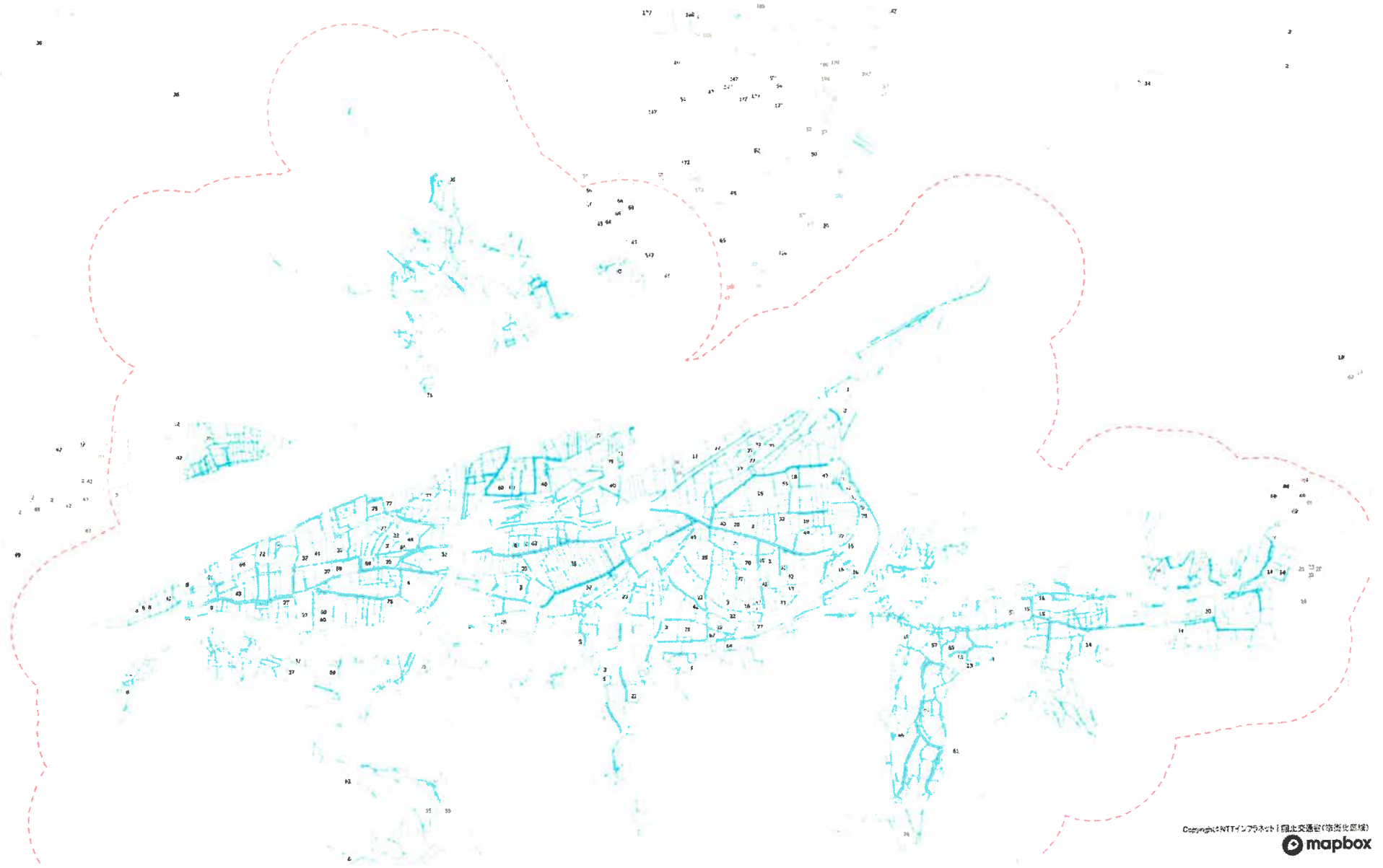
必要に応じて区域内の農用地の一覧を参考として添付してください。

4 地域内の農業を担う者一覧(目標地図に位置付ける者)

属性	農業を担う者 (氏名・名称)	現状			10年後 (目標年度:令和16年度)					
		経営作目等	経営面積	作業受託面積	経営作目等	経営面積	作業受託面積	目標地図上の表示	備考	
1	利用者	A1	0.02 ha	ha		0.00 ha	ha	1		
2	利用者	A2	0.02 ha	ha		0.02 ha	ha	2		
3	利用者	A3	水稲	1.47 ha	ha		1.47 ha	ha	3	
4	利用者	A4		1.31 ha	ha		1.31 ha	ha	4	
5	利用者	A5	みかん	0.40 ha	ha	変更なし	0.40 ha	ha	5	
6	利用者	A6	小松菜、ほうれん草、水稲	0.61 ha	ha	小松菜、ほうれん草、水稲	0.61 ha	ha	6	
7	利用者	A7		0.03 ha	ha		0.03 ha	ha	7	
8	利用者	A8		0.25 ha	ha		0.11 ha	ha	8	
9	利用者	A9	水稲 ゆず	1.31 ha	ha	水稲 ゆず	1.31 ha	ha	9	
10	利用者	A10	梨	0.03 ha	ha	梨	0.03 ha	ha	10	
11	利用者	A11		0.01 ha	ha		0.01 ha	ha	11	
12	利用者	A12		0.02 ha	ha		0.02 ha	ha	12	
13	利用者	A13	野菜	0.65 ha	ha		0.65 ha	ha	13	
14	利用者	A14	水稲	0.66 ha	ha		0.66 ha	ha	14	
15	利用者	A15		0.24 ha	ha		0.24 ha	ha	15	
16	利用者	A16	水稲	1.02 ha	ha	水稲	0.93 ha	ha	16	
17	利用者	A17	水稲	0.27 ha	ha		0.27 ha	ha	17	
18	利用者	A18		0.34 ha	ha		0.34 ha	ha	18	
19	利用者	A19		0.24 ha	ha		0.24 ha	ha	19	
20	利用者	A20		0.16 ha	ha		0.16 ha	ha	20	
21	利用者	A21	耕作放棄状態	0.03 ha	ha	耕作放棄状態	0.00 ha	ha	21	
22	利用者	A22		0.39 ha	ha		0.39 ha	ha	22	
23	到達	A23		1.00 ha	ha		1.00 ha	ha	23	
24	利用者	A24		0.75 ha	ha		0.75 ha	ha	24	
25	利用者	A25		0.22 ha	ha		0.22 ha	ha	25	
26	利用者	A26		0.18 ha	ha		0.18 ha	ha	26	
27	利用者	A27	みかん 野菜	0.66 ha	ha		0.66 ha	ha	27	
28	利用者	A28		0.49 ha	ha		0.49 ha	ha	28	
29	利用者	A29	柑橘類	0.49 ha	ha	柑橘類	0.49 ha	ha	29	
30	利用者	A30		0.59 ha	ha		0.59 ha	ha	30	
31	利用者	A31		0.04 ha	ha		0.04 ha	ha	31	
32	到達	A32	水稲	1.17 ha	ha	水稲	1.17 ha	ha	32	
33	利用者	A33		0.01 ha	ha		0.01 ha	ha	33	
34	利用者	A34		0.07 ha	ha		0.07 ha	ha	34	
35	利用者	A35		0.81 ha	ha		0.62 ha	ha	35	
36	利用者	A36		0.14 ha	ha		0.14 ha	ha	36	
37	利用者	A37		0.77 ha	ha		0.77 ha	ha	37	
38	到達	A38		0.11 ha	ha		0.11 ha	ha	38	
39	利用者	A39		0.09 ha	ha		0.09 ha	ha	39	
40	到達	A40		0.90 ha	ha		0.90 ha	ha	40	
41	利用者	A41		0.14 ha	ha		0.00 ha	ha	41	
42	利用者	A42	水稲	0.27 ha	ha		0.27 ha	ha	42	
43	利用者	A43		0.24 ha	ha		0.24 ha	ha	43	
44	利用者	A44		0.09 ha	ha		0.09 ha	ha	44	
45	利用者	A45	果樹	0.23 ha	ha		0.23 ha	ha	45	
46	利用者	A46		0.06 ha	ha		0.06 ha	ha	46	
47	利用者	A47	水稲	0.13 ha	ha		0.00 ha	ha	47	
48	利用者	A48		0.16 ha	ha		0.16 ha	ha	48	
49	利用者	A49		0.29 ha	ha		0.29 ha	ha	49	
50	利用者	A50		0.10 ha	ha		0.10 ha	ha	50	
51	利用者	A51	果樹苗木 植木	0.02 ha	ha	果樹苗木 植木	0.02 ha	ha	51	
52	利用者	A52		0.07 ha	ha		0.07 ha	ha	52	
53	利用者	A53		0.36 ha	ha		0.36 ha	ha	53	
54	利用者	A54		0.03 ha	ha		0.03 ha	ha	54	
55	利用者	A55		0.09 ha	ha		0.09 ha	ha	55	
56	利用者	A56		0.08 ha	ha		0.08 ha	ha	56	
57	利用者	A57	水稲	0.23 ha	ha		0.23 ha	ha	57	
58	利用者	A58	自家用の野菜のみ	0.01 ha	ha		0.01 ha	ha	58	
59	利用者	A59		0.54 ha	ha		0.54 ha	ha	59	
60	利用者	A60		0.71 ha	ha		0.71 ha	ha	60	
61	利用者	A61		0.12 ha	ha		0.12 ha	ha	61	
62	利用者	A62		0.34 ha	ha		0.34 ha	ha	62	
63	利用者	A63	水稲	0.11 ha	ha		0.11 ha	ha	63	

64	利用者	A64	水稻	0.06 ha	ha	水稻	0.06 ha	ha	64	
65	利用者	A65	稻 野菜	0.45 ha	ha		0.45 ha	ha	65	
66	利用者	A67		0.19 ha	ha		0.19 ha	ha	67	
67	利用者	A68		0.02 ha	ha		0.02 ha	ha	68	
68	利用者	A69		0.19 ha	ha		0.19 ha	ha	69	
69	利用者	A70		0.36 ha	ha		0.36 ha	ha	70	
70	利用者	A71		0.02 ha	ha		0.00 ha	ha	71	
71	利用者	A72		0.14 ha	ha		0.00 ha	ha	72	
72	利用者	A73		0.09 ha	ha		0.09 ha	ha	73	
73	利用者	A74	水稻	0.25 ha	ha	水稻	0.25 ha	ha	74	
74	到達	A75	水稻	0.93 ha	ha	水稻	0.93 ha	ha	75	
75	利用者	A76		0.11 ha	ha		0.11 ha	ha	76	
76	到達	A77	田舎-01.05000 00.00	1.81 ha	ha	田舎-02.05000 00.00	1.81 ha	ha	77	

01 一宮下町地区 1

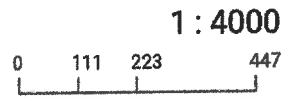
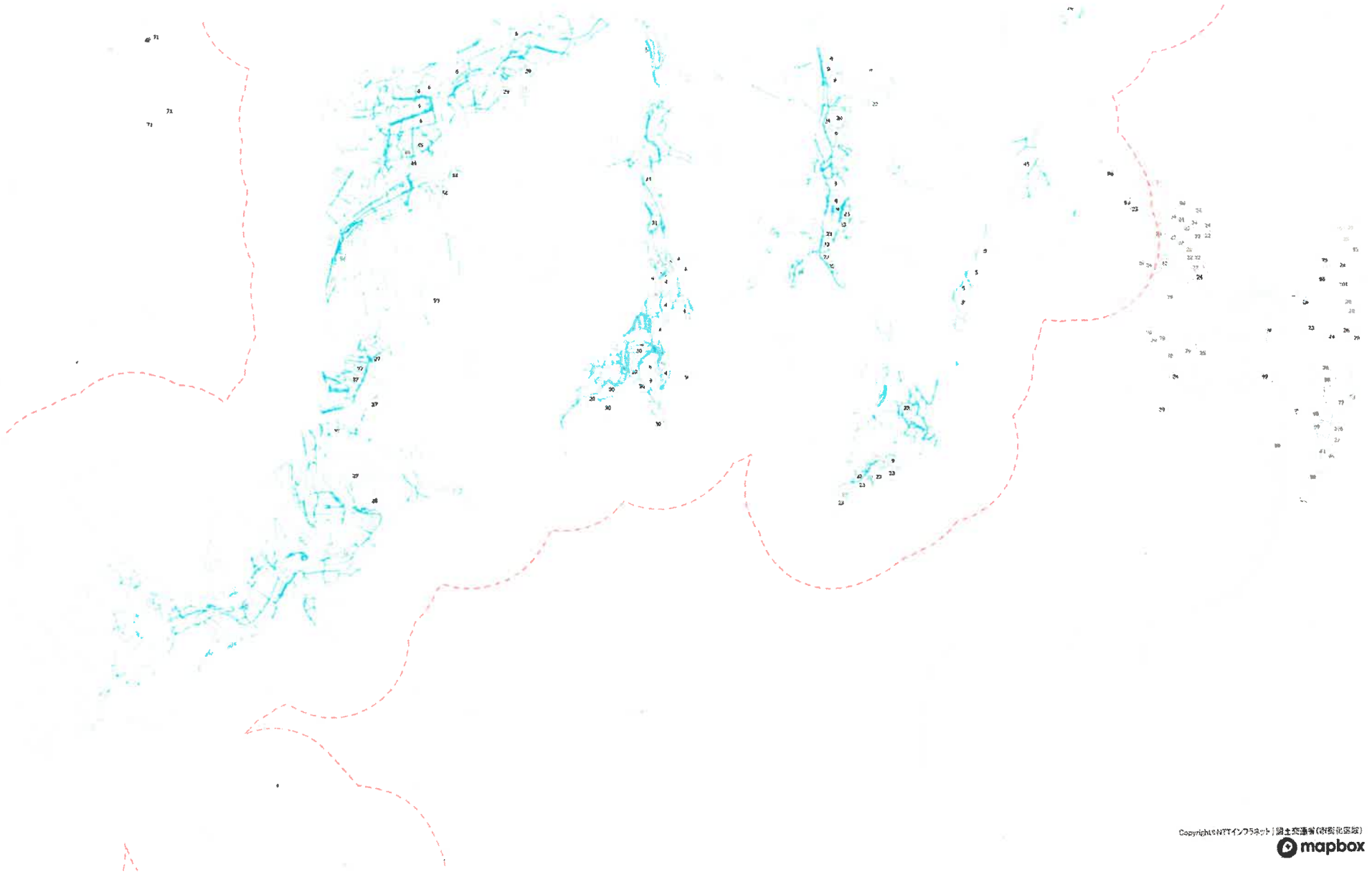


Copyright©NTTインフォコム | 国土交通省(街景化区域)
mapbox

1 : 4000



01 一宮下町地区 2



01 一宮下町地区 3

