

地域計画

策定年月日	令和7年3月31日
更新年月日	
目標年度	令和16年度
市町村名 (市町村コード)	徳島市 (36201)
地域名 (地域内農業集落名)	渭東 (安宅、末広、沖洲第1、沖洲第2、高洲、金沢)

注:「地域名」欄には、協議の場が設けられた区域を記載し、農林業センサスの農業集落名を記載してください。

1 地域における農業の将来の在り方

(1) 地域計画の区域の状況

区域内の農用地等面積(農業上の利用が行われる農用地等の区域)	26.3 ha
① 農業振興地域のうち農用地区域内の農地面積	5.3 ha
② 田の面積	8.5 ha
③ 畑の面積(果樹、茶等を含む)	17.8 ha
④ 区域内において、規模縮小などの意向のある農地面積の合計	1.2 ha
⑤ 区域内において、今後農業を担う者が引き受ける意向のある農地面積の合計	277.2 ha
(参考)区域内における〇才以上の農業者の農地面積の合計	ha
うち後継者不在の農業者の農地面積の合計	ha
(備考)⑤は、徳島市内で引き受ける意向のあるすべての農地面積の合計。	

- 注1:①については、農業振興地域担当部局と調整の上、記載してください。  
 2:②及び③については、農業委員会の農地台帳の面積(現況地目)に基づき記載してください。  
 3:④については、規模縮小又は離農の意向のある農地面積を記載してください。  
 4:⑤については、区域内に特定することができない場合には、引き受ける意向のあるすべての農地面積を記載の上、備考欄にその旨記載してください。  
 5:(参考)の区域内における〇才以上の農業者の農地面積等については、できる限り記載するように努めてください。  
 6:「区域内の農用地等面積」に遊休農地が含まれている場合には、備考欄にその面積を記載してください。

(2) 地域農業の現状及び課題

- ・本地域は、砂地での渭東ネギの産地化ができており、後継者もあるが、その一方で他に栽培できる作物がない。
  - ・市街化区域内の農地が多く、税金が高い。
  - ・耕作放棄地が増えており、農地を転用して不動産収入を得ている人が多い。
  - ・農業を儲かる産業にしないと、担い手の確保は難しい。
  - ・農作物の価格転嫁が必要である。
- 主な作物:渭東ネギ

(3) 地域における農業の将来の在り方(作物の生産や栽培方法については、必須記載事項)

- ・ブランド化されている渭東ネギのさらなる発展に向けて、生産者間で共通認識できる体制の確保を行う。
- ・地域のコミュニティーの活性化のため、地域内外から農地の利用する者を確保し、担い手の農地の集約化に配慮しつつ、地域と担い手が一体となって農地を利用していく体制の構築を図る。

2 農業の将来の在り方に向けた農用地の効率的かつ総合的な利用に関する目標

(1)農用地の効率的かつ総合的な利用に関する方針					
農地バンクへの貸付による地区内の担い手への農地の集積・集約化を基本とする。					
(2)担い手(効率的かつ安定的な経営を営む者)に対する農用地の集積に関する目標					
現状の集積率	9.73	%	将来の目標とする集積率	11.98	%
(3)農用地の集団化(集約化)に関する目標					
担い手への集積・集約により団地数の維持又は減少、団地面積の拡大を進める。					

3 農業者及び区域内の関係者が2の目標を達成するためとるべき必要な措置

(1)農用地の集積、集団化の取組
・対象地区内の農地利用は、地域の担い手が担っていくほか、入作を希望する認定農業者や認定新規就農者の受入れを促進していくことにより対応していく。
(2)農地中間管理機構の活用方法
・農地中間管理機構については、地域の現状として市街化区域の農地が多く、遊休農地が少ないことや渭東ネギの新規参入が困難なことを踏まえ、現時点では活用は難しいが、今後は離農者等あれば活用していく。
(3)基盤整備事業への取組
・老朽化している用排水施設等の改修を検討し、有効利用を図っていく。
(4)多様な経営体の確保・育成の取組
・認定農業者や新規就農者の確保に努め、市・県・JAと連携して相談体制を確立し、農地のあっせんや技術的指導の支援を図っていく。
(5)農業協同組合等の農業支援サービス事業者等への農作業委託の取組
・アグリサポートを充実させ、積極的に活用していく。

以下任意記載事項(地域の実情に応じて、必要な事項を選択し、取組内容を記載してください)

<input type="checkbox"/> ①鳥獣被害防止対策	<input type="checkbox"/> ②有機・減農薬・減肥料	<input type="checkbox"/> ③スマート農業	<input type="checkbox"/> ④畑地化・輸出等	<input type="checkbox"/> ⑤果樹等
<input type="checkbox"/> ⑥燃料・資源作物等	<input checked="" type="checkbox"/> ⑦保全・管理等	<input type="checkbox"/> ⑧農業用施設	<input type="checkbox"/> ⑨耕畜連携等	<input type="checkbox"/> ⑩その他

【選択した上記の取組内容】

⑦水路や農道等の管理を農地所有者と耕作者が共同で行い、耕作可能な状態を維持し、農地を保全管理していく。

4 地域内の農業を担う者一覧(目標地図に位置付ける者)

属性	農業を担う者 (氏名・名称)	現状			10年後 (目標年度:令和 年度)				
		経営作目等	経営面積	作業受託面積	経営作目等	経営面積	作業受託面積	目標地図上の表示	備考
	別紙1のとおり		ha	ha		ha	ha		
			ha	ha		ha	ha		
			ha	ha		ha	ha		
			ha	ha		ha	ha		
			ha	ha		ha	ha		
			ha	ha		ha	ha		
			ha	ha		ha	ha		
			ha	ha		ha	ha		
			ha	ha		ha	ha		
			ha	ha		ha	ha		
			ha	ha		ha	ha		
			ha	ha		ha	ha		
			ha	ha		ha	ha		
			ha	ha		ha	ha		
			ha	ha		ha	ha		
計			0 ha	0 ha		0 ha	0 ha		

注1:「属性」欄には、認定農業は「認農」、認定新規就農者は「認就」、法人化を行うことが確実であると市町村が判断する集落営農は「集」、基本構想水準到達者は「到達」、農業協同組合は「農協」、農業支援サービス事業者(農協を除く)は「サ」、上記に該当しない農用地等を継続的に利用する者は「利用者」の属性を記載してください。

2:「経営面積」「作業受託面積」欄には、地域計画の対象地域内における農業を担う者の経営面積、作業受託面積を記載してください。

3:農業を担う者に位置付ける場合は、できる限りその者から同意を得ていること。

4:作業受託面積には、基幹3作業の実面積を記載してください。なお特定農作業受託面積は、作業受託面積に含めず、経営面積に含めてください。

5:備考欄には、農業を担う者として位置付けられた者に不測の事態に備えて、代わりに利用する者を記載するよう努めてください。

5 農業支援サービス事業者一覧(任意記載事項)

番号	事業体名 (氏名・名称)	作業内容	対象品目
1	徳島市農業協同組合	肥料・農薬散布、耕耘、除草、代かき、田植え、収穫、乾燥・糶摺り、ほうれん草播種、枝豆播種、枝豆マルチ播種、色彩選別	ほうれん草、枝豆、水稻
2	農事組合法人ユキノ一	刈取り作業	飼料用作物
3	野田 宏典	農薬散布	露地野菜

6 目標地図(別添のとおり)

7 基盤法第22条の3(地域計画に係る提案の特例)を活用する場合には、以下を記載してください。

農用地所有者等数(人)		うち計画同意者数(人・%)	
-------------	--	---------------	--

注1:「農用地所有者等」欄には、区域内の農用地等の所有者、賃借人等の使用収益権者の数を記載してください。

注2:「うち計画同意者数」欄には、同意者数を記載してください。

注3:提案する地区の対象となる範囲を目標地図に明記してください。

(留意事項)

農業を担う者を位置付ける際、これらの者の氏名が含まれた地域計画について、法令に基づく手続として、本人の同意なく、関係者の意見聴取や、地域計画の案の縦覧、地域計画の公告を行うことができますが、個人情報保有に当たっては、利用目的をできる限り特定し、本人から直接書面に記録された個人情報を取得するときは、あらかじめ、本人に対し、その利用目的を明示してください。

また、市町村の公報への掲載等とは別に、インターネットの利用により関係者以外の不特定多数に対して情報を提供する場合は、氏名を削除するなど配慮してください。


必要に応じて区域内の農用地の一覧を参考として添付してください。

4 地域内の農業を担う者一覧(目標地図に位置付ける者)

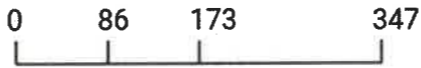
渭東地区

属性	農業を担う者 (氏名・名称)	現状			10年後 (目標年度:令和 16 年度)						
		経営作目等	経営面積	作業受託面積	経営作目等	経営面積	作業受託面積	目標地図上の表示	備考		
1	認農	渭東ネギ	0.27	ha	ha	渭東ネギ	0.27	ha	ha	1	
2	利用者		G1	0.08	ha		ha	G2	0.08	ha	ha
3	認農	渭東ネギ	1.30	ha	ha	渭東ネギ	1.30	ha	ha	3	
4	認農		G3	0.13	ha		ha	G4	0.13	ha	ha
5	利用者	渭東ネギ	0.47	ha	ha	渭東ネギ	0.47	ha	ha	5	
6	認農		G5	0.36	ha		ha	G6	0.36	ha	ha
7	利用者	渭東ネギ	0.25	ha	ha	渭東ネギ	0.00	ha	ha	7	
8	認農		G7	0.50	ha		ha	G8	0.50	ha	ha
9	利用者	渭東ネギ	0.04	ha	ha	渭東ネギ	0.04	ha	ha	9	
10	利用者		G9	0.04	ha		ha	G10	0.00	ha	ha
	計	10経営体	3.44	ha	ha		3.15	ha	ha		

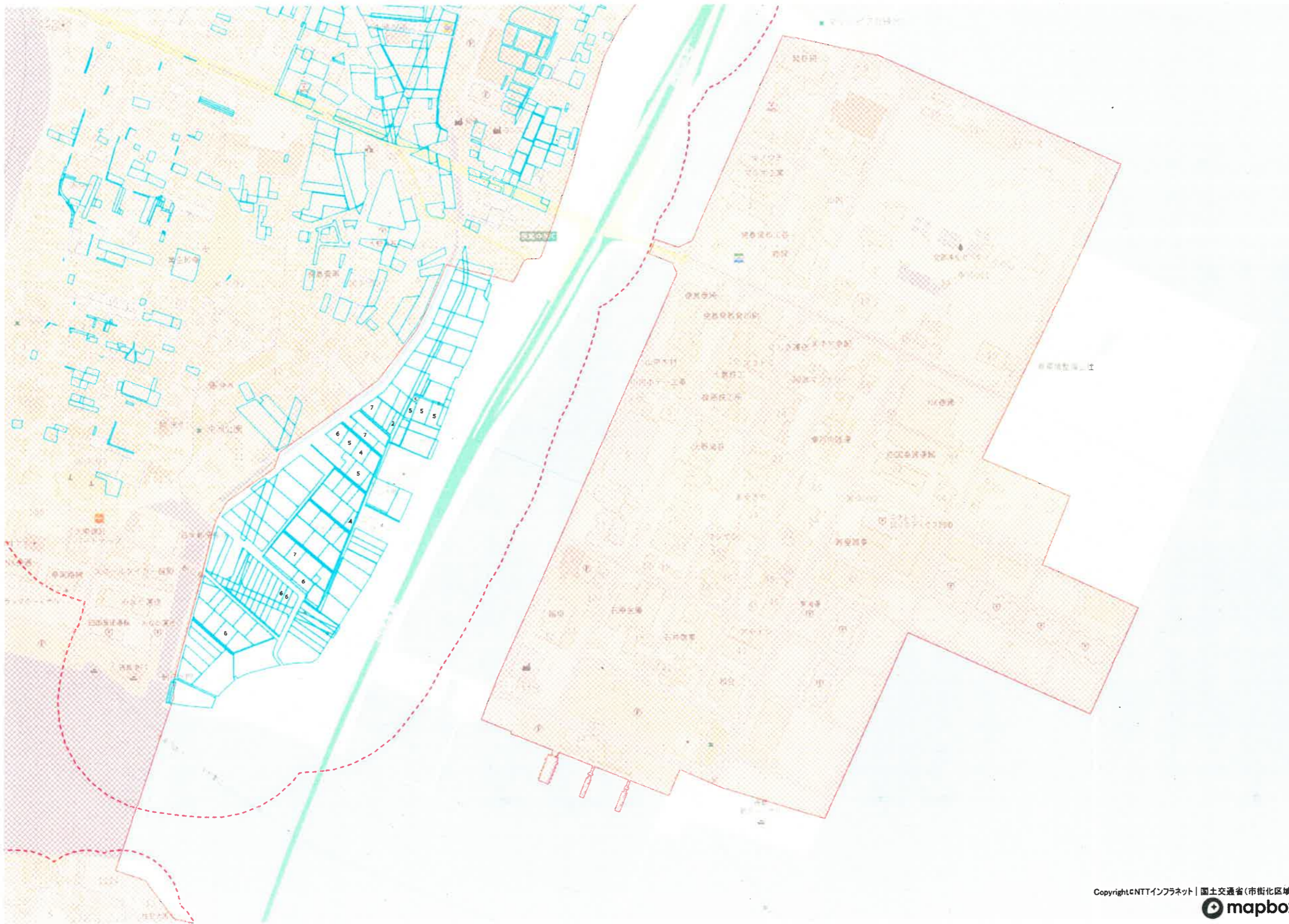
07渭東地区1



1 : 3000



# 07渭東地区2



1 : 3000

