



徳島東部都市計画道路3・4・32号
徳島東部都市計画道路3・4・30号

住吉万代園瀬橋線（南昭和第二工区） 事業説明会

令和6年5月13日

徳島市 都市建設部 道路建設課

事業計画に関するご説明

- 市内の道路整備の状況について
- 事業計画について

市内の道路整備の状況について

徳島外環状線及び徳島内環状線の整備効果等

【現状・課題】

徳島市の「中心市街地」及び「その周辺」では、交通が集中し、慢性的な渋滞が発生しており、「日常生活や社会活動」などに、深刻な影響を及ぼしている。

【整備効果】

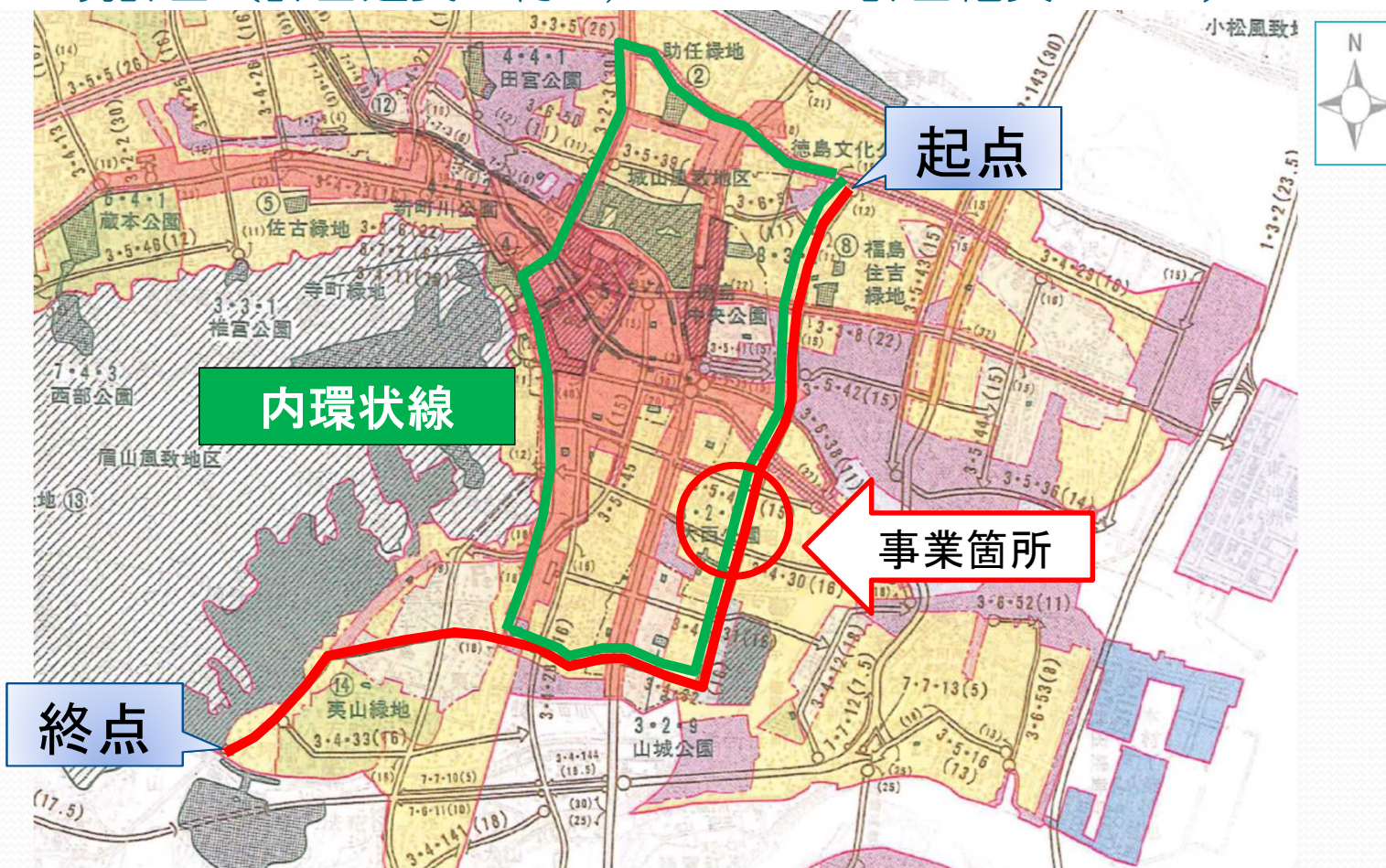
- ・ 慢性的な交通渋滞の緩和
- ・ 経済社会活動の円滑化
- ・ 物流機能の強化
- ・ 地域の連携強化によるにぎわい創出
- ・ 防災、減災への寄与等



市内の道路整備の状況について

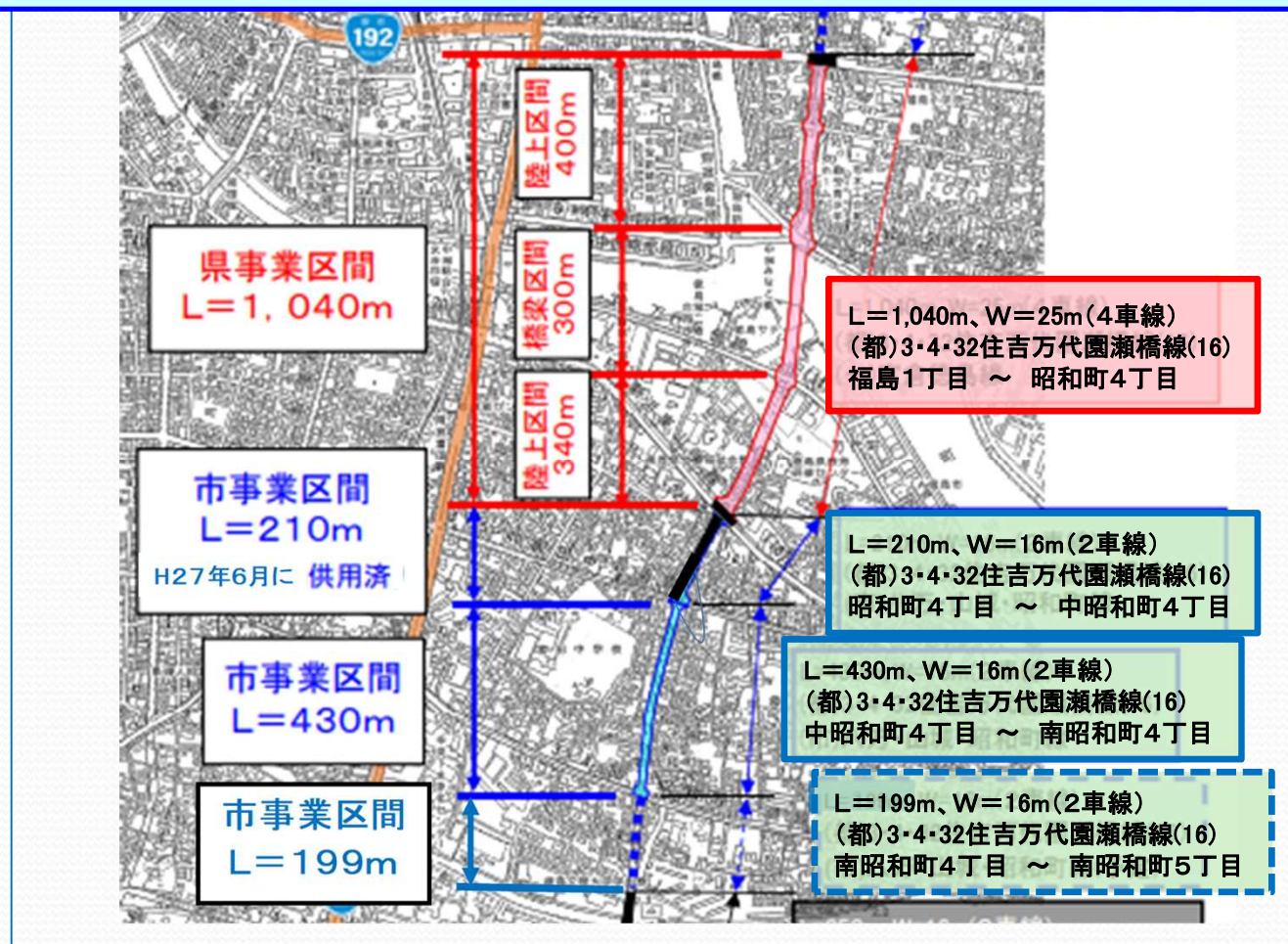
徳島東部都市計画道路 3・4・32号 住吉万代園瀬橋線（県決定）

起点：徳島市住吉2丁目 ～ 終点：徳島市八万町大坪
現計画（計画延長：約7,040m 計画幅員16m）



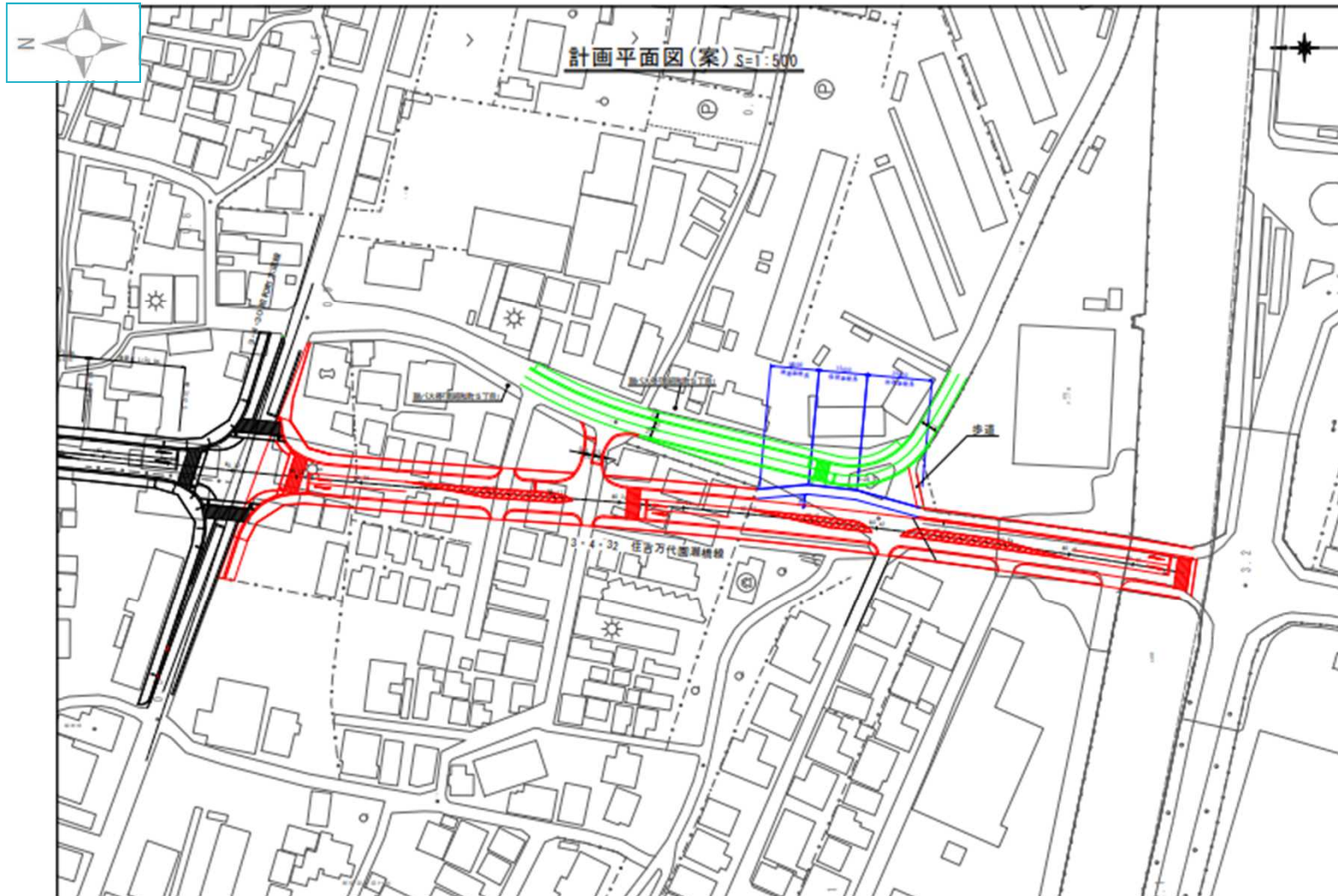
市内の道路整備の状況について

住吉万代園瀬橋線における県及び市の事業区間



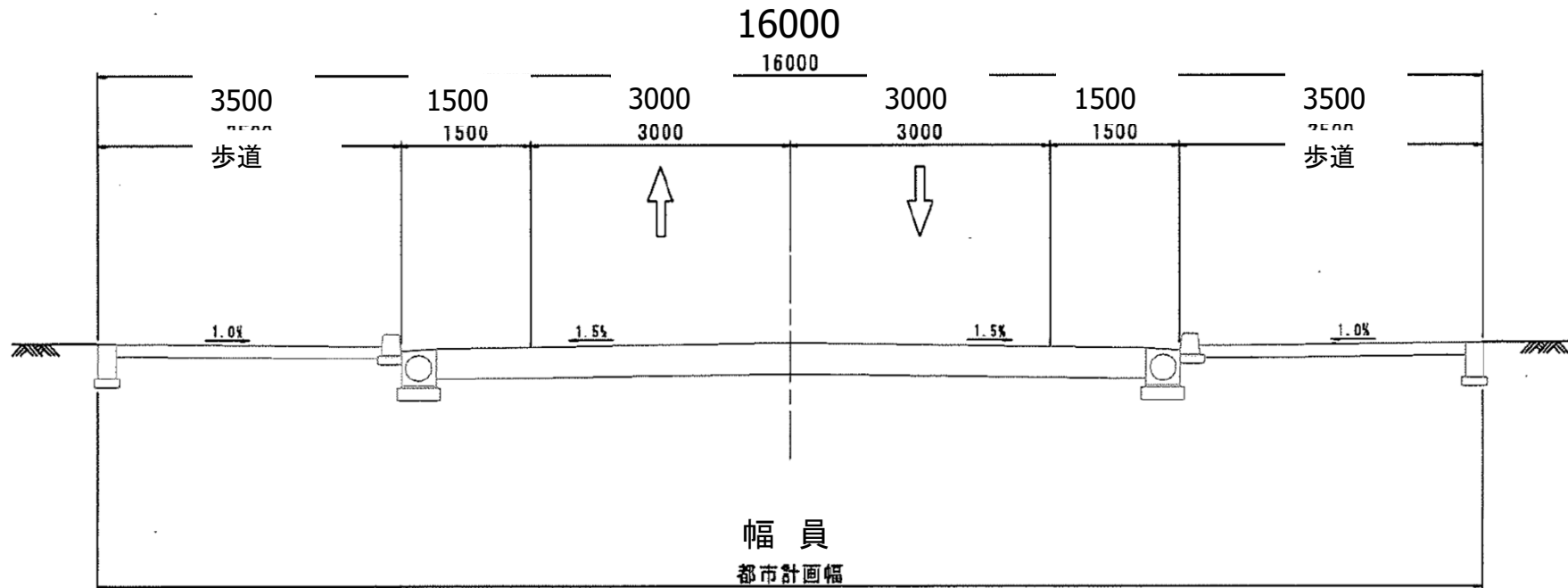
事業計画について

住吉万代園瀬橋線（南昭和第二工区） 計画平面図



事業計画について

住吉万代園瀬橋線（南昭和第二工区） 計画断面図





事業の進め方について

事業の進め方について

説明会



事業地内の土地所有者・関係人及び隣接者の方を対象に事業の内容について、説明を行います。

測量調査



測量等を行い、道路設計を行います。

境界立会



事業地内の土地境界について、土地所有者及び隣接者の方に現地立会をお願いし、確認を得たうえで用地測量を行います。

事業の進め方について

幅杭設置

道路設計が完了すると、道路幅を明示する杭を現地に設置します。

補償説明

境界立会の結果、買収面積等が確定すると土地及び建物等について、補償金額の内容を説明し、契約の締結を行います。

工事施工

土地及び建物等の補償契約及び土地の引き渡し後、所有権移転が完了すると工事に着手します。

最後に・・・

本事業を進めるにあたりまして、
皆様のご理解とご協力をお願いします。