

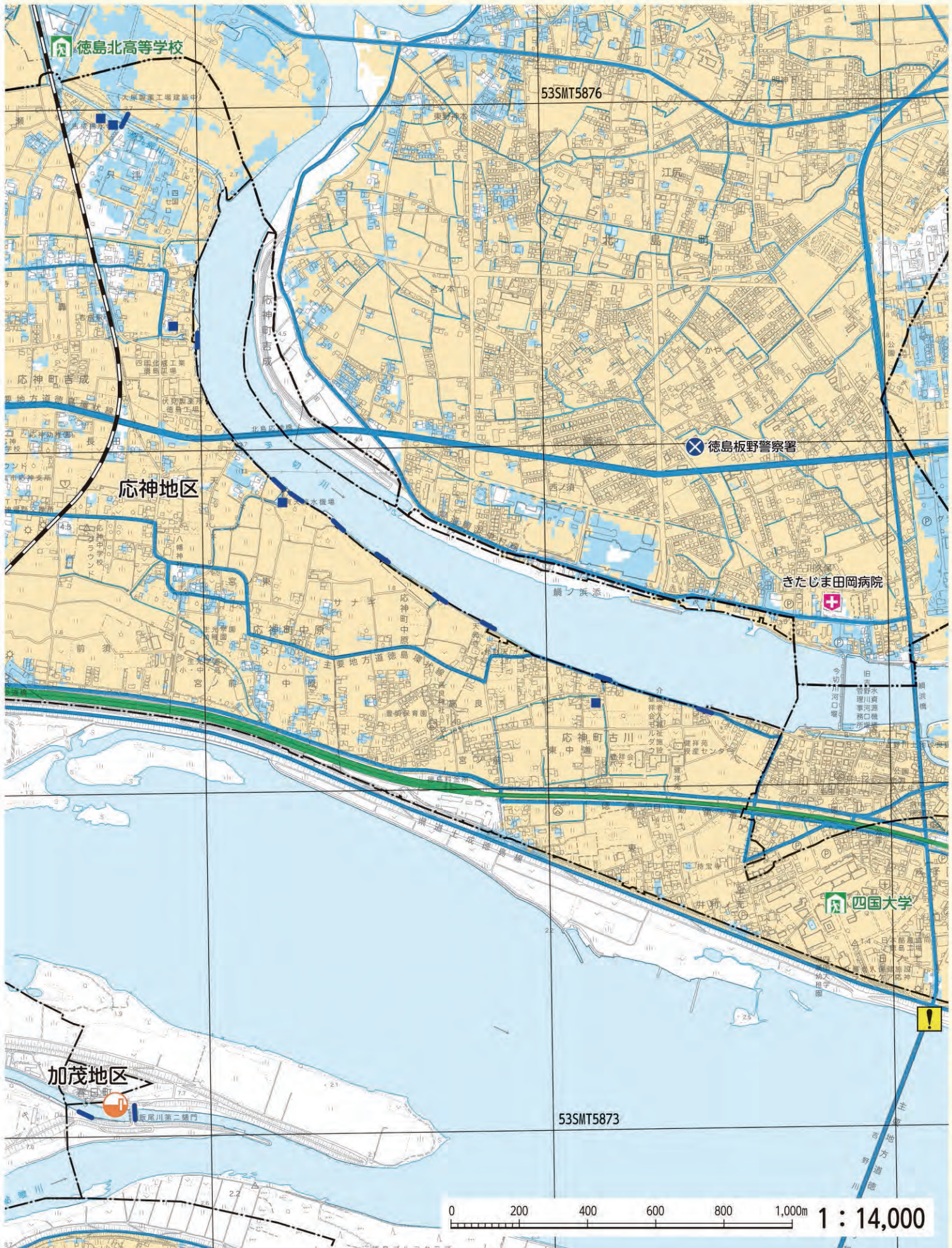
- - - 市界
 - - - 地区界
 — UTMグリッド

高速道路
 主要道路



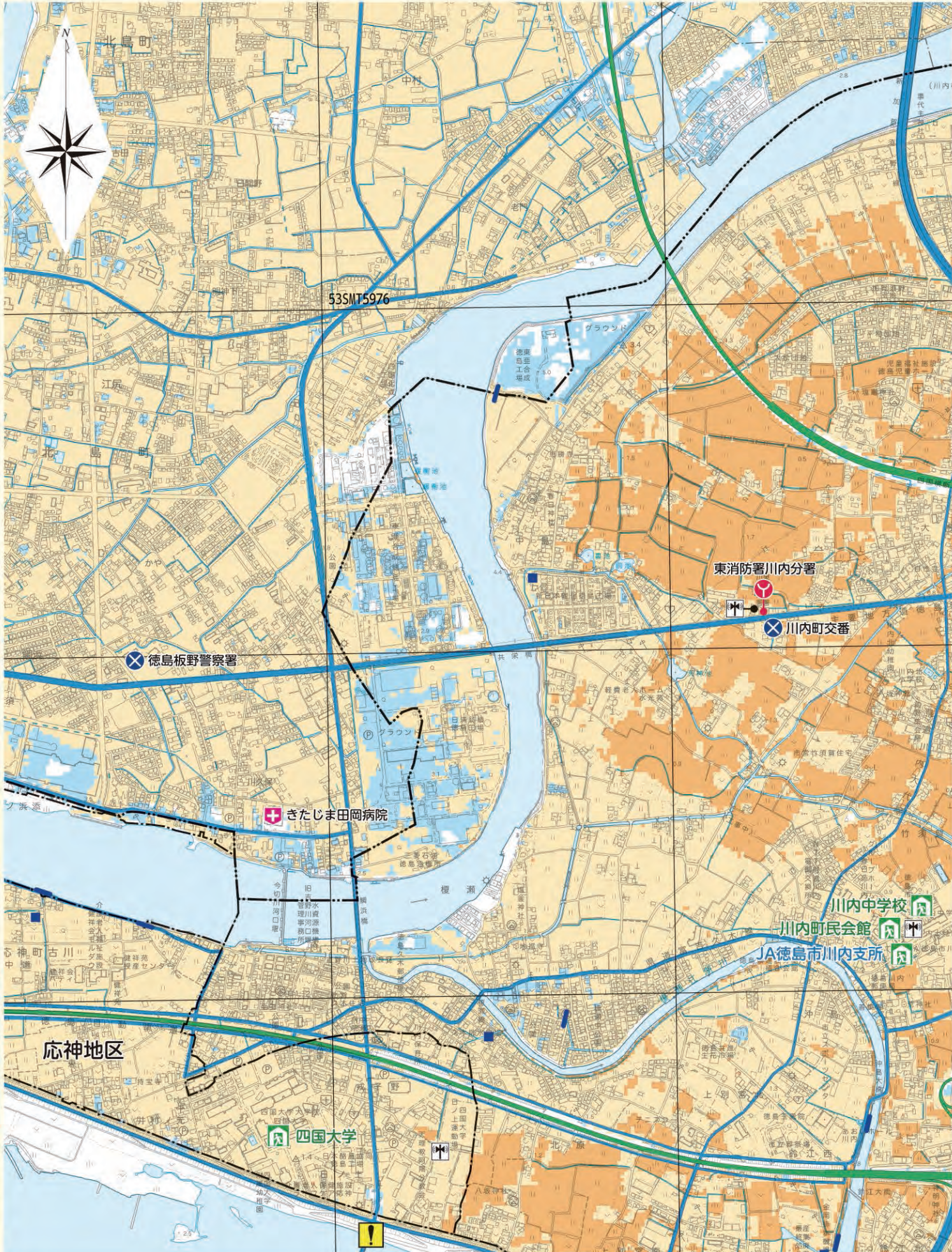
5.0m以上
 3.0~5.0m未満
 0.5~3.0m未満
 0.5m未満

156



ハイドマップの使い方
 警戒レベル毎の避難行動
 災害について知る
 吉野川
 旧吉野川今切川
 勝浦川
 圃瀬川
 鮎喰川
 飯尾川
 江川
 高潮ハザードマップ
 避難所一覧


- | | | | | | | | | | | |
|-----|--|----------------|------------------------|--|------------|--|----------|-----|--|--------|
| 避難所 | | 指定避難所
補助避難所 | 災害
連
害
設
時 | | 徳島市役所 | | 救急告示医療機関 | その他 | | アンダーパス |
| | | 警察署・交番・駐在所 | | | 同報無線屋外拡声子局 | | 水位計 | | | 排水機 |



--- 市界
 --- 地区界
 --- UTMグリッド

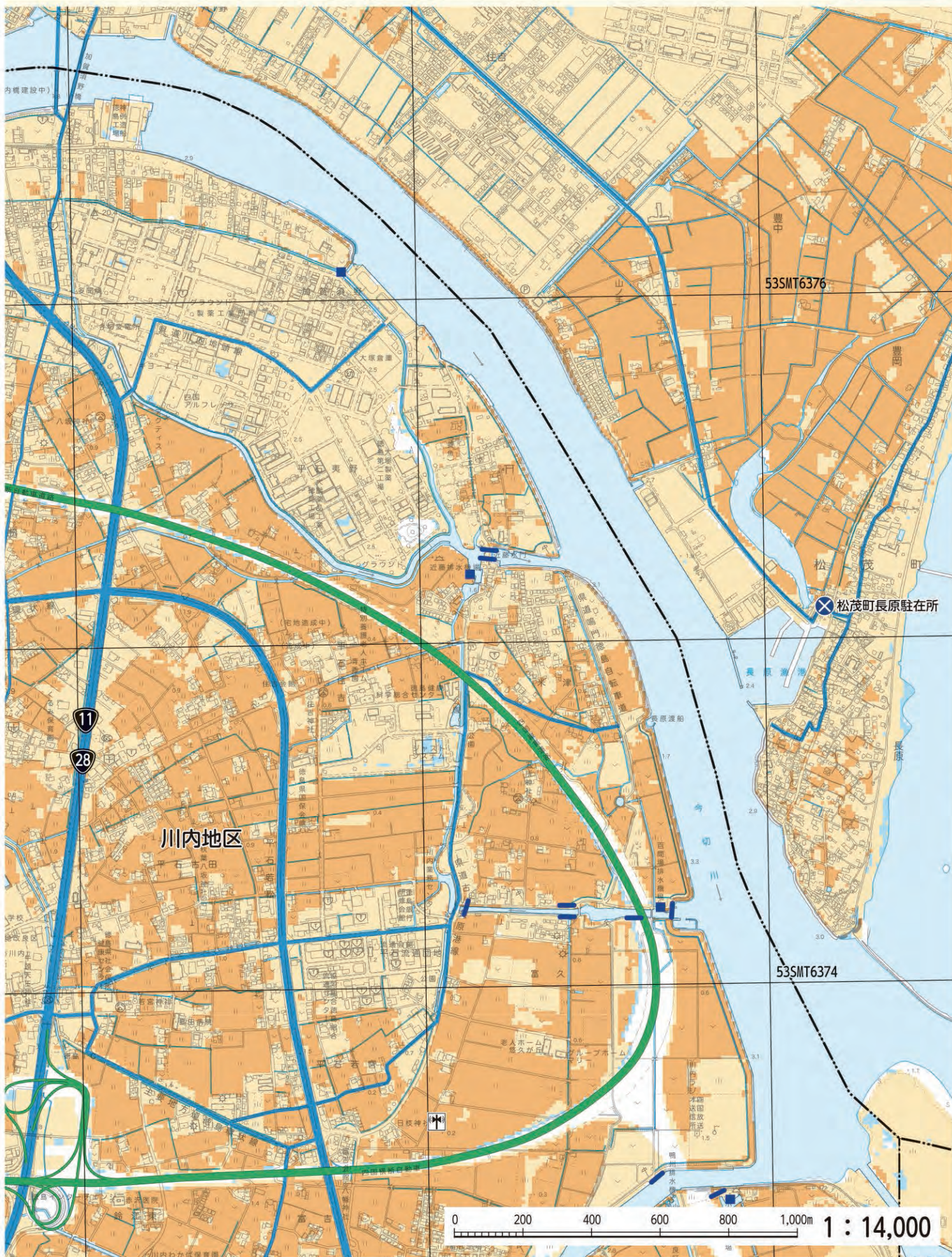
--- 高速道路
 --- 主要道路

想高
 定潮
 区浸
 域水



5.0m以上
 3.0~5.0m未満
 0.5~3.0m未満
 0.5m未満

158



ハザードマップの使い方
 警戒レベルを認識
 災害について知る
 吉野川
 旧吉野川今切川
 勝浦川
 園瀬川
 鮎喰川
 飯尾川
 江川
 高潮ハザードマップ
 避難所一覧



指定避難所
補助避難所



徳島市役所



警察署・交番・駐在所



消防署・消防分団



救急告示医療機関



同報無線屋外拡声子局



アンダーパス



水位計



排水機



水場門



ハイドマップの使い方
警戒レベルと避難行動
災害について知る
吉野川
旧吉野川今切川
勝浦川
國瀬川
貼喰川
飯尾川
江川
高潮ハザードマップ
避難所一覽

- - - 市界
 - - - 地区界
 ——— UTMグリッド

高速道路
 主要道路

想定
 潮区
 浸水
 域水



5.0m以上
 3.0~5.0m未満
 0.5~3.0m未満
 0.5m未満

160



ハザードマップの使い方

警戒レベルと避難行動

災害について知る

吉野川

旧吉野川今切川

勝浦川

園瀬川

鮎喰川

飯尾川

江川

高潮ハザードマップ

避難所一覧

避難所一覧