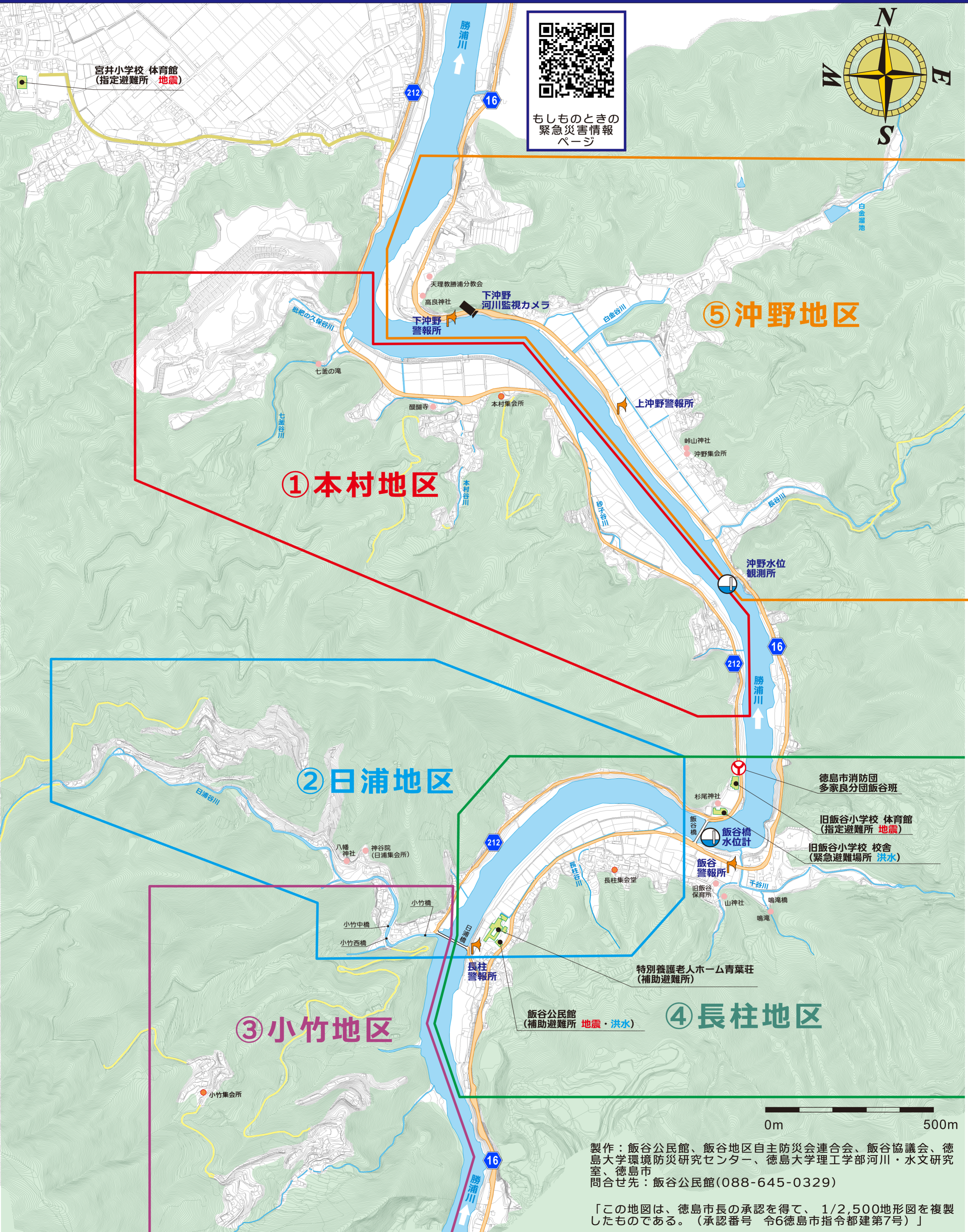


飯谷町 大雨・洪水、地震 災害避難支援マップ

①本村、②日浦、③小竹、④長柱、⑤沖野 マップ範囲

2024年3月



宮井小学校 体育館
(指定避難所 地震)

① 本村地区

⑤ 沖野地区

② 日浦地区

③ 小竹地区

④ 長柱地区

製作：飯谷公民館、飯谷地区自主防災会連合会、飯谷協議会、徳島大学環境防災研究センター、徳島大学理工学部河川・水文研究室、徳島市
問合せ先：飯谷公民館(088-645-0329)

「この地図は、徳島市長の承認を得て、1/2,500地形図を複製したものである。(承認番号 令6徳島市指令都建第7号)」

飯谷町 大雨・洪水、地震 災害避難支援マップ

①本村地区

2024年3月



記号の意味

- 大雨時に冠水しやすい道路
- ▲ 大雨時に特に注意が必要な箇所
水路に転落しやすい場所、鉄砲水が起こりやすい場所等
- 地震時に注意が必要な道路
破損しやすいブロック塀、石垣、擁壁等がある道路、路肩崩落が起こりやすい道路等
- ▲ 地震時に特に注意が必要な箇所
崩壊防止工(擁壁、法枠)がない崖、倒壊しやすい鳥居、石灯籠、石碑等がある場所
- 避難所 (災害対応)
- 集会所 (避難所ではありません)
- 防災倉庫
- ランドマーク (地域の目印)
- 地盤高さ 海拔(m)

製作：飯谷公民館、飯谷地区自主防災会連合会、飯谷協議会、徳島大学環境防災研究センター、徳島大学理工学部河川・水文研究室、徳島市
問合せ先：飯谷公民館(088-645-0329)
「この地図は、徳島市長の承認を得て、1/2,500地形図を複製したものである。(承認番号 令6徳島市指令都建第7号)」

本村 (東部) 土砂災害ハザードマップ

飯谷町 大雨・洪水、地震 災害避難支援マップ

②日浦地区

2024年3月



日浦 土砂災害
ハザードマップ



集落内の道路は地滑りの影響で亀裂が入っている場所が多い。



県道212号線飯谷小学校～日浦橋の区間は崩壊防止工がほとんどない。



日浦（東部）
土砂災害
ハザードマップ



記号の意味

- ⋯⋯ 大雨時に冠水しやすい道路
- ▲ 大雨時に特に注意が必要な箇所
水路に転落しやすい場所、鉄砲水が起こりやすい場所等
- ⋯⋯ 地震時に注意が必要な道路
破損しやすいブロック塀、石垣、擁壁等がある道路、路肩崩落が起こりやすい道路等
- ▲ 地震時に特に注意が必要な箇所
崩壊防止工（擁壁、法枠）がない崖、倒壊しやすい鳥居、石灯籠、石碑等がある場所
- 避難所（災害対応）
- ランドマーク（地域の目印）
- 集会所（避難所ではありません）
- 地盤高さ 海拔(m)
- 防 防災倉庫



日浦橋西詰。洪水時にはゴミ箱の上部（高さ約1.8m）まで浸水する。

製作：飯谷公民館、飯谷地区自主防災会連合会、飯谷協議会、徳島大学環境防災研究センター、徳島大学理工学部河川・水文研究室、徳島市
 問合せ先：飯谷公民館(088-645-0329)
 「この地図は、徳島市長の承認を得て、1/2,500地形図を複製したものである。（承認番号 令6徳島市指令都建第7号）」

飯谷町 大雨・洪水、地震 災害避難支援マップ

③小竹地区

2024年3月



小竹 土砂災害
ハザードマップ



記号の意味	
	大雨時に冠水しやすい道路
	大雨時に特に注意が必要な箇所 水路に転落しやすい場所、鉄砲水が起こりやすい場所等
	地震時に注意が必要な道路 破損しやすいブロック塀、石垣、擁壁等がある道路、路肩崩落が起こりやすい道路等
	地震時に特に注意が必要な箇所 崩壊防止工(擁壁、法枠)がない崖、倒壊しやすい鳥居、石灯籠、石碑等がある場所
	避難所(災害対応)
	集会所 (避難所ではありません)
	ランドマーク (地域の目印)
	10.6 地盤高さ 海拔(m)
	防災倉庫


製作：飯谷公民館、飯谷地区自主防災会連合会、飯谷協議会、徳島大学環境防災研究センター、徳島大学理工学部河川・水文研究室、徳島市
問合せ先：飯谷公民館(088-645-0329)

「この地図は、徳島市長の承認を得て、1/2,500地形図を複製したものである。(承認番号 令6徳島市指令都建第7号)」

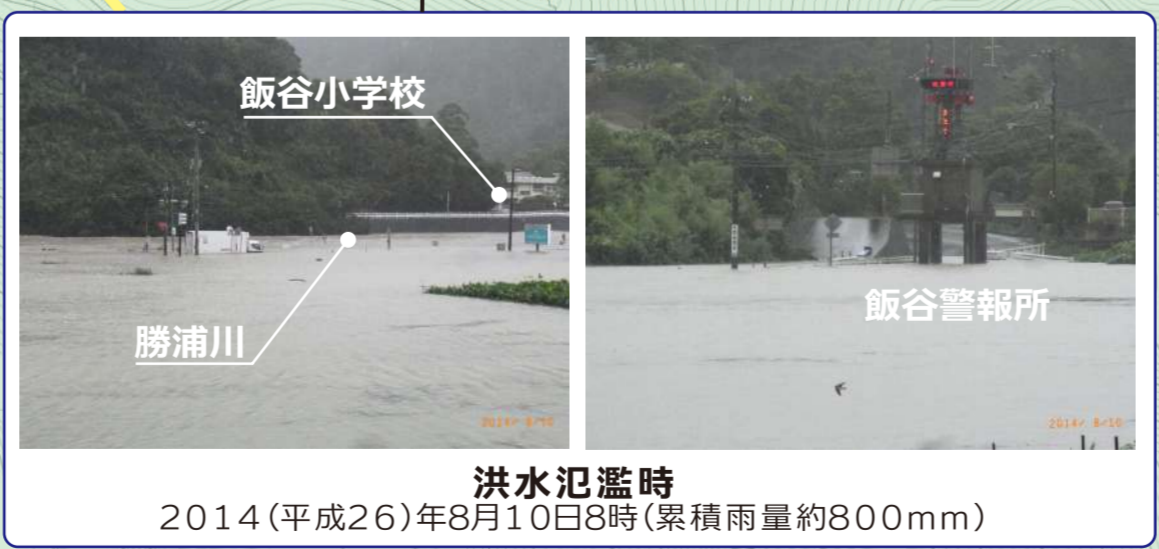
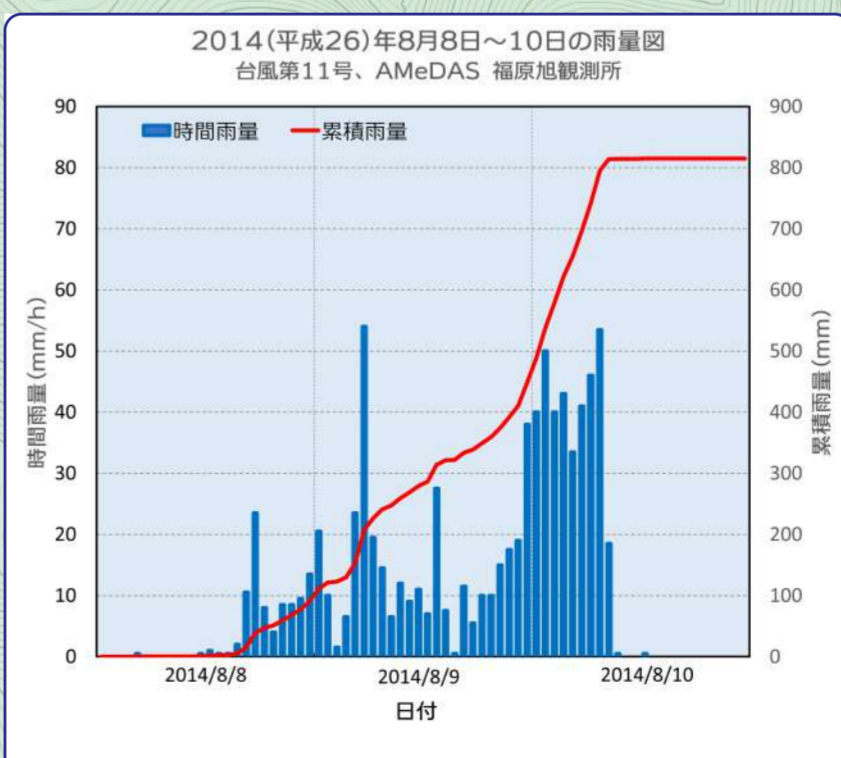
飯谷町 大雨・洪水、地震 災害避難支援マップ

④長柱地区

2024年3月



- 記号の意味**
- 大雨時に冠水しやすい道路
 - ⚠️ 大雨時に特に注意が必要な箇所
水路に転落しやすい場所、鉄砲水が起こりやすい場所等
 - ⋯⋯ 地震時に注意が必要な道路
破損しやすいブロック塀、石垣、擁壁等がある道路、路肩崩落が起こりやすい道路等
 - ⚠️ 地震時に特に注意が必要な箇所
崩壊防止工(擁壁、法枠)がない崖、倒壊しやすい鳥居、石灯籠、石碑等がある場所
 - 避難所 (災害対応)
 - ランドマーク (地域の目印)
 - 集会所 (避難所ではありません)
 - 10.6 地盤高さ 海拔(m)
 - 防 防災倉庫



製作：飯谷公民館、飯谷地区自主防災会連合会、飯谷協議会、徳島大学環境防災研究センター、徳島大学理工学部河川・水文研究室、徳島市
問合せ先：飯谷公民館(088-645-0329)

「この地図は、徳島市長の承認を得て、1/2,500地形図を複製したものである。(承認番号 令6徳島市指令都建第7号)」

飯谷町 大雨・洪水、地震 災害避難支援マップ

⑤ 沖野地区

2024年3月

